

**INSTITUTO NACIONAL ELECTORAL**  
**REGISTRO FEDERAL DE ELECTORES**  
**COORDINACIÓN DE OPERACIÓN EN CAMPO**  
**DIRECCIÓN DE CARTOGRAFÍA ELECTORAL**

**SIMBOLOGÍA**

**LIMITES**  
 INTERNACIONAL \_\_\_\_\_  
 ESTATAL \_\_\_\_\_  
 DISTRITO ELECTORAL FEDERAL \_\_\_\_\_  
 MUNICIPAL / DEMARCACION TERRITORIAL \_\_\_\_\_  
 SECCIONAL \_\_\_\_\_

**CLAVES GEOELECTORALES**  
 DISTRITO ELECTORAL FEDERAL \_\_\_\_\_ **00**  
 SECCION \_\_\_\_\_ **0000**  
 LOCALIDAD \_\_\_\_\_ 0000

**VIAS DE COMUNICACION**  
 AUTOPISTA \_\_\_\_\_  
 PAVIMENTADA \_\_\_\_\_  
 TERRACERA \_\_\_\_\_  
 BRECHA \_\_\_\_\_  
 VEREDA \_\_\_\_\_  
 VIA DE FERROCARRIL \_\_\_\_\_

**CABECERAS**  
 CAPITAL DEL ESTADO \_\_\_\_\_ ★  
 MUNICIPIO / DEMARCACION TERRITORIAL \_\_\_\_\_  
 JUNTA LOCAL EJECUTIVA, DISTRITAL EJECUTIVA \_\_\_\_\_

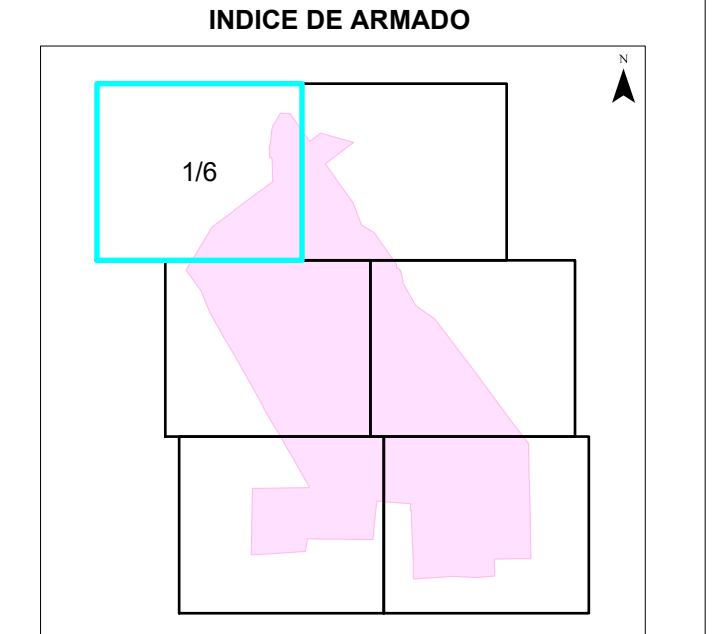
**POBLACIONES**  
 LOCALIDAD URBANA \_\_\_\_\_  
 LOCALIDAD RURAL CON AMANZAMIENTO DEFINIDO \_\_\_\_\_  
 LOCALIDAD RURAL \_\_\_\_\_  
 LOCALIDAD RURAL CABECERA DE SECCION \_\_\_\_\_  
 LOCALIDAD RURAL INHABILITADA \_\_\_\_\_

**NOMENCLATURA POBLACIONES**  
 LOCALIDAD URBANA \_\_\_\_\_ 0001 CIUDAD DE MEXICO  
 LOCALIDAD RURAL \_\_\_\_\_  
 LOCALIDAD RURAL ETIQUETA DE SECCION \_\_\_\_\_

**HIDROGRAFIA**  
 LAGO, LAGUNA O PRESA \_\_\_\_\_  
 RIO, ARROYO O CANAL \_\_\_\_\_

**AEROPUERTO**  
 INTERNACIONAL \_\_\_\_\_  
 LOCAL \_\_\_\_\_  
 AEROPISTA / HELIPUERTO \_\_\_\_\_

**ABREVIATURA / OTROS**  
 DEMARCACION TERRITORIAL (CIUDAD DE MEXICO) \_\_\_\_\_ DT  
 AREA DE AMPLIACION \_\_\_\_\_



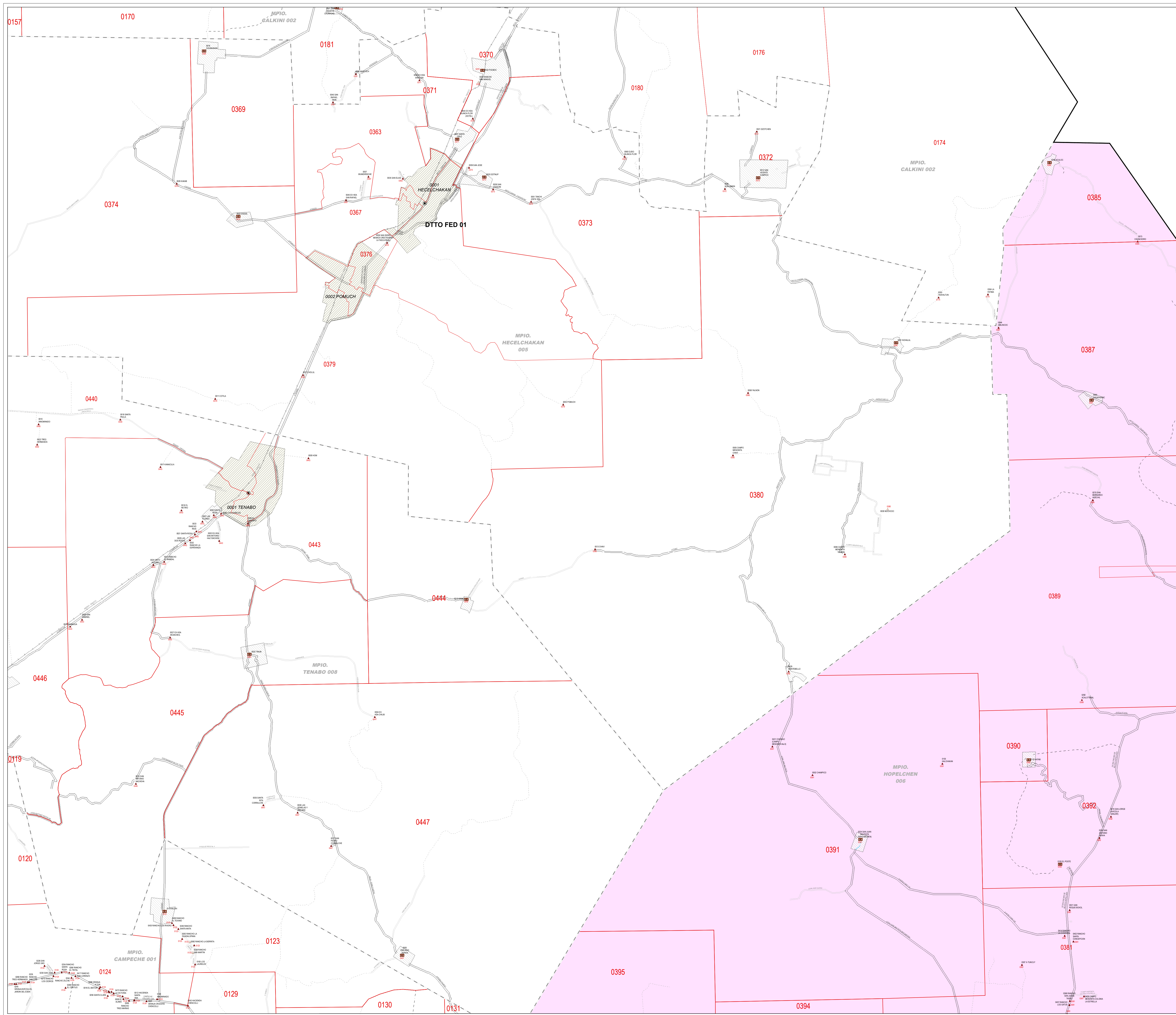
**1:80,000**  
 1 cm = 800 metros

**CARTA ELECTORAL MUNICIPAL**  
**IDENTIFICACION ELECTORAL**

NOMBRE ENTIDAD: \_\_\_\_\_ CVE ENTIDAD **04**  
**CAMPECHE**  
 DISTRITO ELECTORAL FEDERAL \_\_\_\_\_  
**01**  
 NOMBRE MUNICIPIO / DEMARCACION TERRITORIAL: \_\_\_\_\_ CVE MUNICIPIO / DT **006**  
**HOPELCHEN**

AUTORIZO

**C. ERNESTO RODRIGUEZ JUAREZ**  
 JEGAL ESTATAL DEL R.F.E.  
 FECHA DE CORTE: 11 DE NOVIEMBRE DE 2010



**INSTITUTO NACIONAL ELECTORAL**  
 REGISTRO FEDERAL DE ELECTORES  
 COORDINACIÓN DE OPERACIÓN EN CAMPO  
 DIRECCIÓN DE CARTOGRAFÍA ELECTORAL

**SIMBOLOGÍA**

**LIMITES**  
 INTERNACIONAL \_\_\_\_\_  
 ESTATAL \_\_\_\_\_  
 DISTRITO ELECTORAL FEDERAL \_\_\_\_\_  
 MUNICIPAL / DEMARCACION TERRITORIAL \_\_\_\_\_  
 SECCIONAL \_\_\_\_\_

**CLAVES GEOELECTORALES**  
 DISTRITO ELECTORAL FEDERAL \_\_\_\_\_ **00**  
 SECCION \_\_\_\_\_ **0000**  
 LOCALIDAD \_\_\_\_\_ 0000

**VIAS DE COMUNICACION**  
 AUTOPISTA \_\_\_\_\_  
 PAVIMENTADA \_\_\_\_\_  
 TERRACERA \_\_\_\_\_  
 BRECHA \_\_\_\_\_  
 VEREDA \_\_\_\_\_  
 VIA DE FERROCARRIL \_\_\_\_\_

**CABECERAS**  
 CAPITAL DEL ESTADO \_\_\_\_\_ ★  
 MUNICIPIO / DEMARCACION TERRITORIAL \_\_\_\_\_  
 JUNTA LOCAL EJECUTIVA, DISTRITAL EJECUTIVA \_\_\_\_\_

**POBLACIONES**  
 LOCALIDAD URBANA \_\_\_\_\_  
 LOCALIDAD RURAL CON AMANZAMIENTO DEFINIDO \_\_\_\_\_  
 LOCALIDAD RURAL \_\_\_\_\_  
 LOCALIDAD RURAL CABECERA DE SECCION \_\_\_\_\_  
 LOCALIDAD RURAL INHABILITADA \_\_\_\_\_

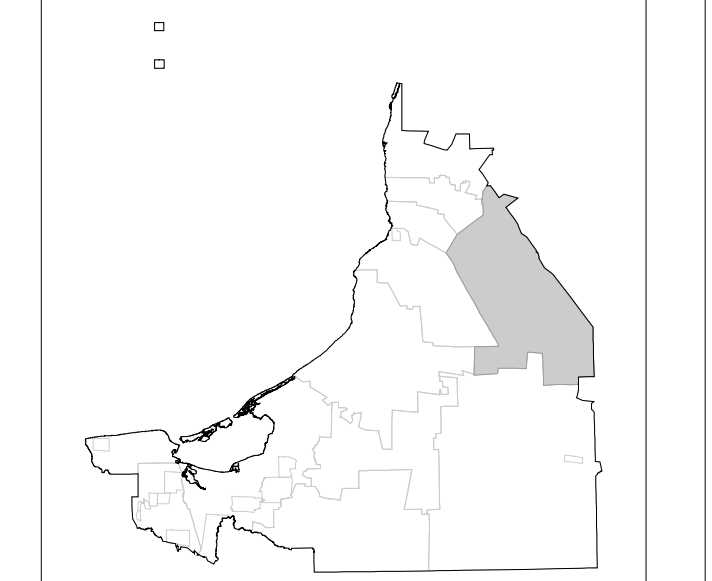
**NOMENCLATURA POBLACIONES**  
 LOCALIDAD URBANA \_\_\_\_\_ 0001 CIUDAD DE MEXICO  
 LOCALIDAD RURAL \_\_\_\_\_  
 LOCALIDAD RURAL ETIQUETA DE SECCION \_\_\_\_\_

**HIDROGRAFIA**  
 LAGO, LAGUNA O PRESA \_\_\_\_\_  
 RIO, ARROYO O CANAL \_\_\_\_\_

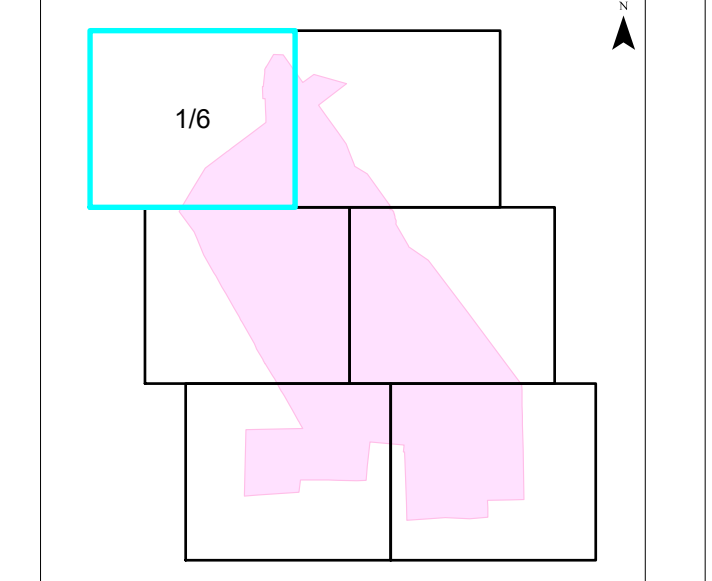
**AEROPUERTO**  
 INTERNACIONAL \_\_\_\_\_  
 LOCAL \_\_\_\_\_  
 AEROPISTA / HELIPUERTO \_\_\_\_\_

**ABREVIATURA / OTROS**  
 DEMARCACION TERRITORIAL (CIUDAD DE MEXICO) \_\_\_\_\_ DT  
 AREA DE AMPLIACION \_\_\_\_\_

**UBICACION DEL MUNICIPIO / DT EN LA ENTIDAD**



**INDICE DE ARMADO**

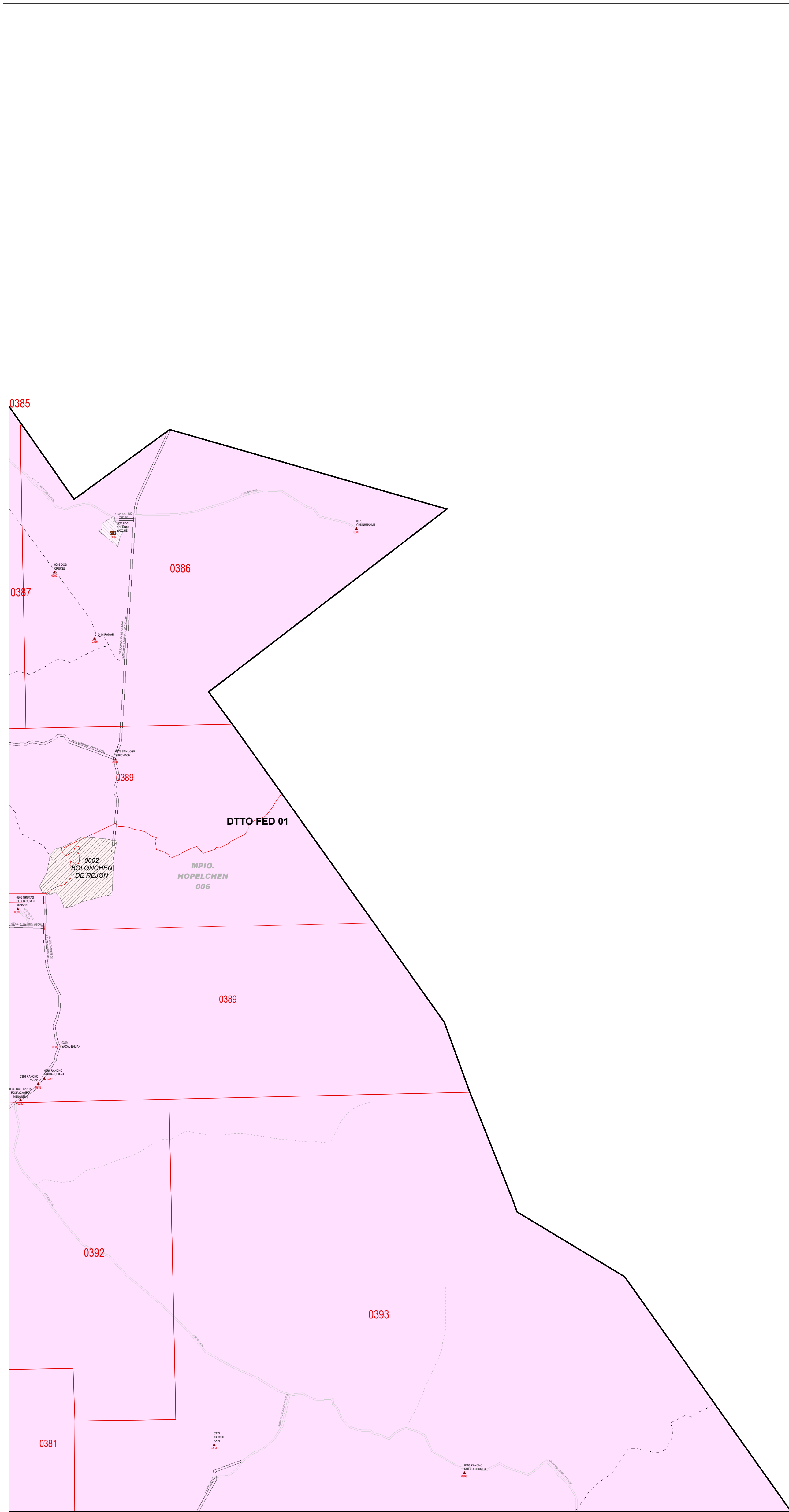


**1:80,000**  
 1 cm = 800 metros

**CARTA ELECTORAL MUNICIPAL**  
 IDENTIFICACION ELECTORAL

NOMBRE ENTIDAD: \_\_\_\_\_ CVE ENTIDAD **04**  
**CAMPECHE**  
 DISTRITO ELECTORAL FEDERAL \_\_\_\_\_  
**01**  
 NOMBRE MUNICIPIO / DEMARCACION TERRITORIAL: \_\_\_\_\_ CVE MUNICIPIO / DT **006**  
**HOPELCHEN**

AUTORIZO  
**C. ERNESTO RODRIGUEZ JUAREZ**  
 VOCAL ESTATAL DEL R.F.E.  
 FECHA DE CORTE: 29 DE JUNIO DE 2010  
 FUENTE: INE / APE / OCE  
 CEMCFA0488M0106\_201205



**INSTITUTO NACIONAL ELECTORAL**  
 REGISTRO FEDERAL DE ELECTORES  
 COORDINACIÓN DE OPERACIÓN EN CAMPO  
 DIRECCIÓN DE CARTOGRAFÍA ELECTORAL

**SIMBOLOGIA**

**LIMITES**  
 INTERNACIONAL \_\_\_\_\_  
 ESTATAL \_\_\_\_\_  
 DISTRITO ELECTORAL FEDERAL \_\_\_\_\_  
 MUNICIPAL / DEMARCACION TERRITORIAL \_\_\_\_\_  
 SECCIONAL \_\_\_\_\_

**CLAVES GEOELECTORALES**  
 DISTRITO ELECTORAL FEDERAL \_\_\_\_\_ **00**  
 SECCION \_\_\_\_\_ **0000**  
 LOCALIDAD \_\_\_\_\_ 0000

**VIAS DE COMUNICACION**  
 AUTOPISTA \_\_\_\_\_  
 PAVIMENTADA \_\_\_\_\_  
 TERRACERIA \_\_\_\_\_  
 BRECHA \_\_\_\_\_  
 VEREDA \_\_\_\_\_  
 VIA DE FERROCARRIL \_\_\_\_\_

**CABECERAS**  
 CAPITAL DEL ESTADO \_\_\_\_\_ ★  
 MUNICIPIO / DEMARCACION TERRITORIAL \_\_\_\_\_  
 JUNTA LOCAL EJECUTIVA, DISTRITAL EJECUTIVA \_\_\_\_\_

**POBLACIONES**  
 LOCALIDAD URBANA \_\_\_\_\_  
 LOCALIDAD RURAL CON AMANZAMIENTO DEFINIDO \_\_\_\_\_  
 LOCALIDAD RURAL \_\_\_\_\_ ▲  
 LOCALIDAD RURAL CABECERA DE SECCION \_\_\_\_\_ ▲  
 LOCALIDAD RURAL INHABILITADA \_\_\_\_\_ ▲

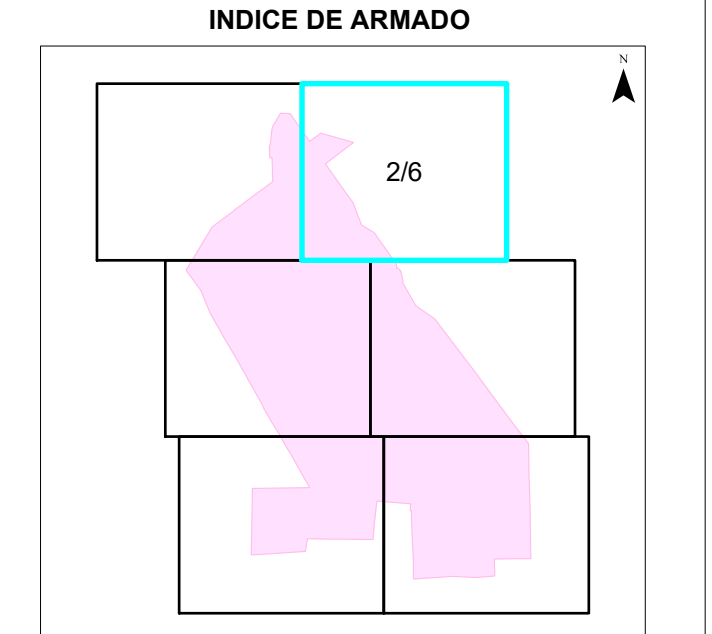
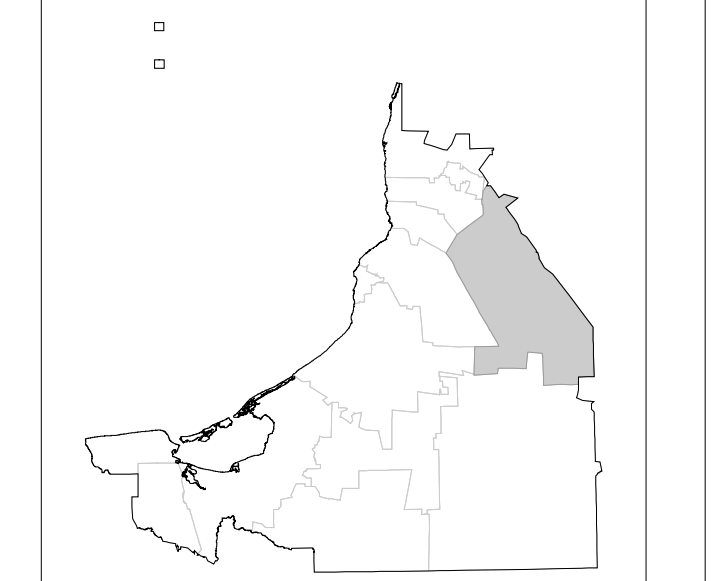
**NOMENCLATURA POBLACIONES**  
 LOCALIDAD URBANA \_\_\_\_\_ 0001 CIUDAD DE MEXICO  
 LOCALIDAD RURAL \_\_\_\_\_ 000 LAS FLORES  
 LOCALIDAD RURAL ETIQUETA DE SECCION \_\_\_\_\_ 000

**HIDROGRAFIA**  
 LAGO, LAGUNA O PRESA \_\_\_\_\_  
 RIO, ARROYO O CANAL \_\_\_\_\_

**AEROPUERTO**  
 INTERNACIONAL \_\_\_\_\_ ✈  
 LOCAL \_\_\_\_\_ ✈  
 AEROPISTA / HELIPUERTO \_\_\_\_\_ ✈

**ABREVIATURA / OTROS**  
 DEMARCACION TERRITORIAL (CIUDAD DE MEXICO) \_\_\_\_\_ DT  
 AREA DE AMPLIACION \_\_\_\_\_

**UBICACION DEL MUNICIPIO / DT EN LA ENTIDAD**



**1:80,000**  
1 cm = 800 metros

**CARTA ELECTORAL MUNICIPAL**  
 IDENTIFICACION ELECTORAL

NOMBRE ENTIDAD: \_\_\_\_\_ CVE ENTIDAD: **04**  
**CAMPECHE**  
 DISTRITO ELECTORAL FEDERAL: \_\_\_\_\_  
**01**  
 NOMBRE MUNICIPIO / DEMARCACION TERRITORIAL: \_\_\_\_\_ CVE MUNICIPIO / DT: **006**  
**HOPELCHEN**

AUTORIZO  
**C. ERNESTO RODRIGUEZ JUAREZ**  
VOCALE EN JEFE DEL R.F.E.  
FECHA DE CORTE: 11 DE NOVIEMBRE DE 2020



**INSTITUTO NACIONAL ELECTORAL**  
**REGISTRO FEDERAL DE ELECTORES**  
**COORDINACIÓN DE OPERACIÓN EN CAMPO**  
**DIRECCIÓN DE CARTOGRAFÍA ELECTORAL**

**SIMBOLOGIA**

**LIMITES**  
 INTERNACIONAL \_\_\_\_\_  
 ESTATAL \_\_\_\_\_  
 DISTRITO ELECTORAL FEDERAL \_\_\_\_\_  
 MUNICIPAL / DEMARCACION TERRITORIAL \_\_\_\_\_  
 SECCIONAL \_\_\_\_\_

**CLAVES GEOELECTORALES**  
 DISTRITO ELECTORAL FEDERAL \_\_\_\_\_ **00**  
 SECCION \_\_\_\_\_ **0000**  
 LOCALIDAD \_\_\_\_\_ 0000

**VIAS DE COMUNICACION**  
 AUTOPISTA \_\_\_\_\_  
 PAVIMENTADA \_\_\_\_\_  
 TERRACERIA \_\_\_\_\_  
 BRECHA \_\_\_\_\_  
 VEREDA \_\_\_\_\_  
 VIA DE FERROCARRIL \_\_\_\_\_

**CABECERAS**  
 CAPITAL DEL ESTADO \_\_\_\_\_ ★  
 MUNICIPIO / DEMARCACION TERRITORIAL \_\_\_\_\_  
 JUNTA LOCAL EJECUTIVA, DISTRITAL EJECUTIVA \_\_\_\_\_

**POBLACIONES**  
 LOCALIDAD URBANA \_\_\_\_\_  
 LOCALIDAD RURAL CON AMANZANAMIENTO DEFINIDO \_\_\_\_\_  
 LOCALIDAD RURAL \_\_\_\_\_  
 LOCALIDAD RURAL CABECERA DE SECCION \_\_\_\_\_  
 LOCALIDAD RURAL INHABILITADA \_\_\_\_\_

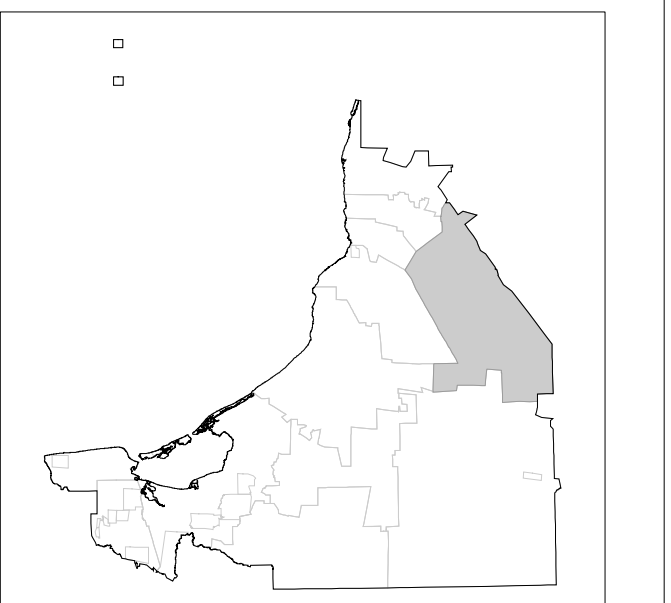
**NOMENCLATURA POBLACIONES**  
 LOCALIDAD URBANA \_\_\_\_\_ 0001 CIUDAD DE MEXICO  
 LOCALIDAD RURAL \_\_\_\_\_ 0002 LAS FLORES  
 LOCALIDAD RURAL ETIQUETA DE SECCION \_\_\_\_\_

**HIDROGRAFIA**  
 LAGO, LAGUNA O PRESA \_\_\_\_\_  
 RIO, ARROYO O CANAL \_\_\_\_\_

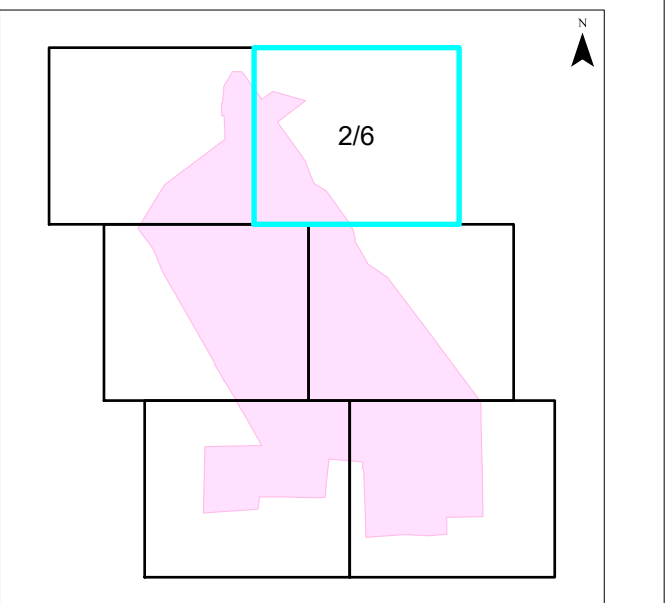
**AEROPUERTO**  
 INTERNACIONAL \_\_\_\_\_  
 LOCAL \_\_\_\_\_  
 AEROPISTA / HELIPUERTO \_\_\_\_\_

**ABREVIATURA / OTROS**  
 DEMARCACION TERRITORIAL (CIUDAD DE MEXICO) \_\_\_\_\_ DT  
 AREA DE AMPLIACION \_\_\_\_\_

**UBICACION DEL MUNICIPIO / DT EN LA ENTIDAD**



**INDICE DE ARMADO**



**1:80,000**  
 1 cm = 800 metros

**CARTA ELECTORAL MUNICIPAL**  
**IDENTIFICACION ELECTORAL**

NOMBRE ENTIDAD: \_\_\_\_\_ CVE ENTIDAD: **04**  
**CAMPECHE**  
 DISTRITO ELECTORAL FEDERAL: \_\_\_\_\_  
**01**  
 NOMBRE MUNICIPIO / DEMARCACION TERRITORIAL: \_\_\_\_\_ CVE MUNICIPIO / DT: **006**  
**HOPELCHEN**

AUTORIZO

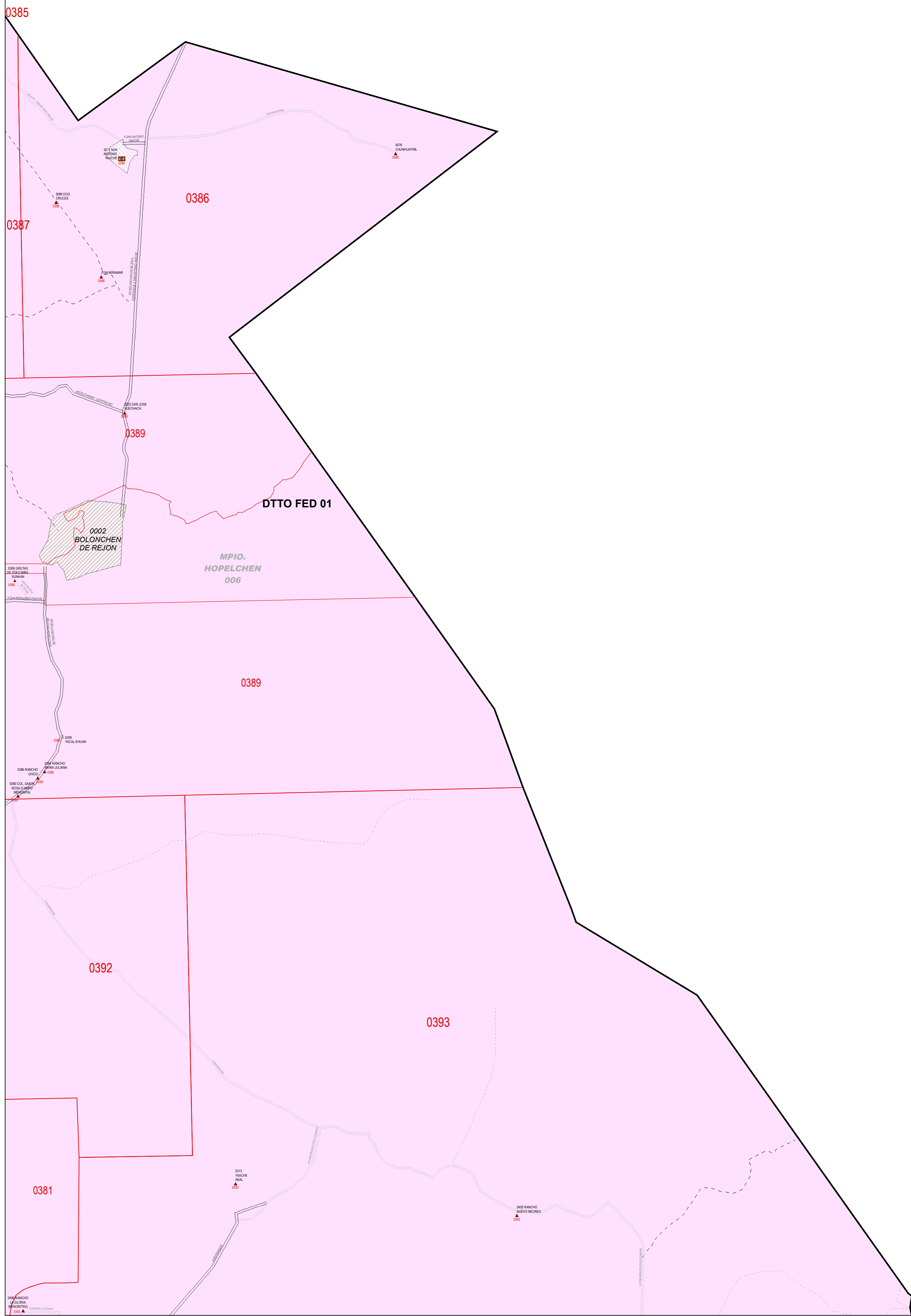
**C. ERNESTO RODRIGUEZ JUAREZ**

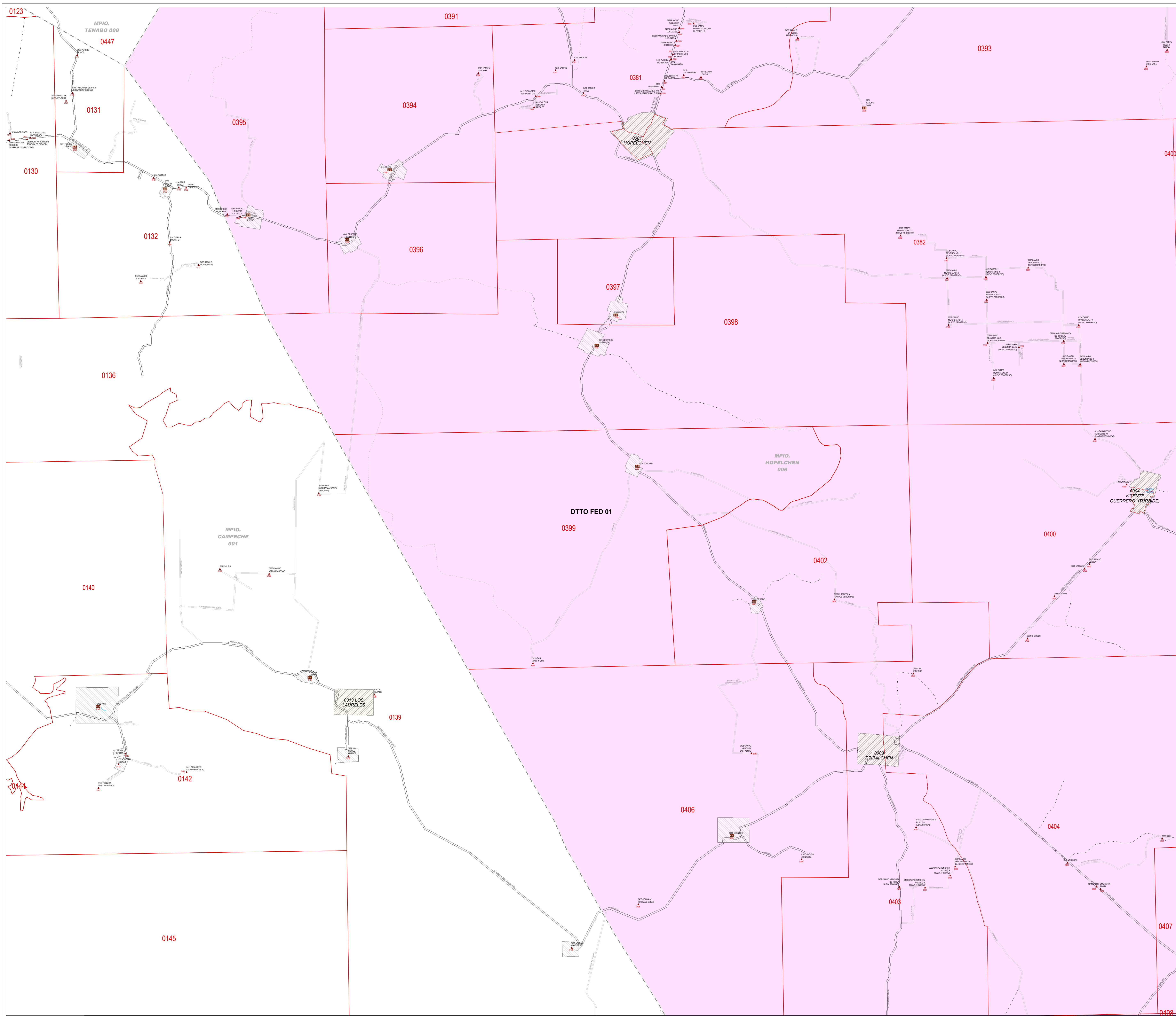
JEGAL ESTATAL DEL R.F.E.

FECHA DE CORTE: 29 DE JUNIO DE 2019

FUENTE: INE / APE / OCE

CENCF458888000M\_201725





**INSTITUTO NACIONAL ELECTORAL**  
**REGISTRO FEDERAL DE ELECTORES**  
**COORDINACIÓN DE OPERACIÓN EN CAMPO**  
**DIRECCIÓN DE CARTOGRAFÍA ELECTORAL**

**SIMBOLOGÍA**

**LIMITES**  
 INTERNACIONAL \_\_\_\_\_  
 ESTATAL \_\_\_\_\_  
 DISTRITO ELECTORAL FEDERAL \_\_\_\_\_  
 MUNICIPAL / DEMARCACION TERRITORIAL \_\_\_\_\_  
 SECCIONAL \_\_\_\_\_

**CLAVES GEOELECTORALES**  
 DISTRITO ELECTORAL FEDERAL \_\_\_\_\_ **00**  
 SECCION \_\_\_\_\_ **0000**  
 LOCALIDAD \_\_\_\_\_ 0000

**VIAS DE COMUNICACION**  
 AUTOPISTA \_\_\_\_\_  
 PAVIMENTADA \_\_\_\_\_  
 TERRACERIA \_\_\_\_\_  
 BRECHA \_\_\_\_\_  
 VEREDA \_\_\_\_\_  
 VIA DE FERROCARRIL \_\_\_\_\_

**CABECERAS**  
 CAPITAL DEL ESTADO \_\_\_\_\_ ★  
 MUNICIPIO / DEMARCACION TERRITORIAL \_\_\_\_\_  
 JUNTA LOCAL EJECUTIVA, DISTRITAL EJECUTIVA \_\_\_\_\_

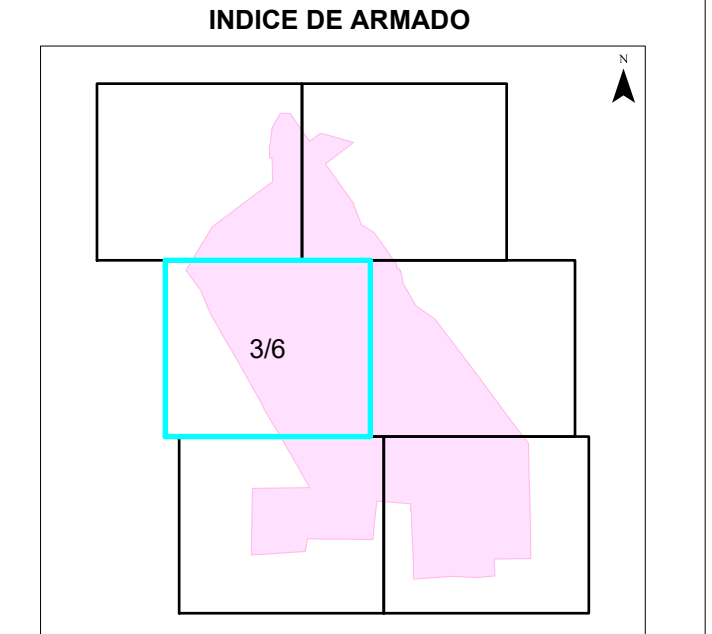
**POBLACIONES**  
 LOCALIDAD URBANA \_\_\_\_\_  
 LOCALIDAD RURAL CON AMANZANAMIENTO DEFINIDO \_\_\_\_\_  
 LOCALIDAD RURAL \_\_\_\_\_  
 LOCALIDAD RURAL CABECERA DE SECCION \_\_\_\_\_  
 LOCALIDAD RURAL INHABILITADA \_\_\_\_\_

**NOMENCLATURA POBLACIONES**  
 LOCALIDAD URBANA \_\_\_\_\_ 0001 CIUDAD DE MEXICO  
 LOCALIDAD RURAL \_\_\_\_\_  
 LOCALIDAD RURAL ETIQUETA DE SECCION \_\_\_\_\_

**HIDROGRAFIA**  
 LAGO, LAGUNA O PRESA \_\_\_\_\_  
 RIO, ARROYO O CANAL \_\_\_\_\_

**AEROPUERTO**  
 INTERNACIONAL \_\_\_\_\_  
 LOCAL \_\_\_\_\_  
 AEROPISTA / HELIPUERTO \_\_\_\_\_

**ABREVIATURA / OTROS**  
 DEMARCACION TERRITORIAL (CIUDAD DE MEXICO) \_\_\_\_\_ DT  
 AREA DE AMPLIACION \_\_\_\_\_



**1:80,000**  
 1 cm = 800 metros

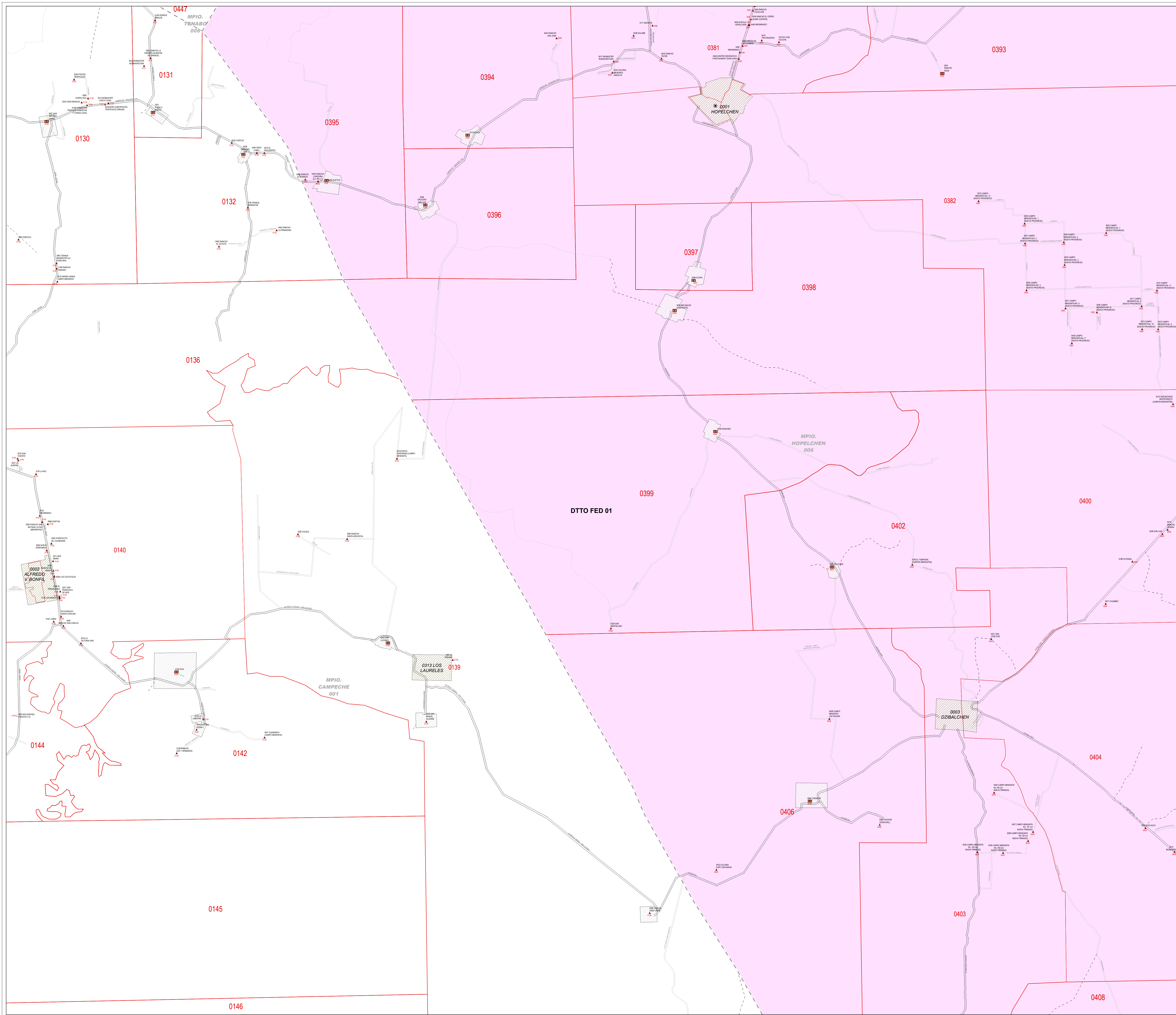
**CARTA ELECTORAL MUNICIPAL**  
**IDENTIFICACION ELECTORAL**

NOMBRE ENTIDAD: \_\_\_\_\_ CVE ENTIDAD **04**  
**CAMPECHE**  
 DISTRITO ELECTORAL FEDERAL \_\_\_\_\_  
**01**  
 NOMBRE MUNICIPIO / DEMARCACION TERRITORIAL: \_\_\_\_\_ CVE MUNICIPIO / DT **006**  
**HOPELCHEN**

AUTORIZO

**C. ERNESTO RODRIGUEZ JUAREZ**  
 VOCAL ESTATAL DEL R.F.E.

FECHA DE CORTE: 11 DE NOVIEMBRE DE 2019



**INSTITUTO NACIONAL ELECTORAL**  
**REGISTRO FEDERAL DE ELECTORES**  
**COORDINACIÓN DE OPERACIÓN EN CAMPO**  
**DIRECCIÓN DE CARTOGRAFÍA ELECTORAL**

**SIMBOLOGÍA**

**LIMITES**  
 INTERNACIONAL \_\_\_\_\_  
 ESTATAL \_\_\_\_\_  
 DISTRITO ELECTORAL FEDERAL \_\_\_\_\_  
 MUNICIPAL / DEMARCACION TERRITORIAL \_\_\_\_\_  
 SECCIONAL \_\_\_\_\_

**CLAVES GEOELECTORALES**  
 DISTRITO ELECTORAL FEDERAL \_\_\_\_\_ **00**  
 SECCION \_\_\_\_\_ **0000**  
 LOCALIDAD \_\_\_\_\_ 0000

**VIAS DE COMUNICACION**  
 AUTOPISTA \_\_\_\_\_  
 PAVIMENTADA \_\_\_\_\_  
 TERRACERIA \_\_\_\_\_  
 BRECHA \_\_\_\_\_  
 VEREDA \_\_\_\_\_  
 VIA DE FERROCARRIL \_\_\_\_\_

**CABECERAS**  
 CAPITAL DEL ESTADO \_\_\_\_\_ ★  
 MUNICIPIO / DEMARCACION TERRITORIAL \_\_\_\_\_ ●  
 JUNTA LOCAL EJECUTIVA, DISTRITAL EJECUTIVA \_\_\_\_\_ ○

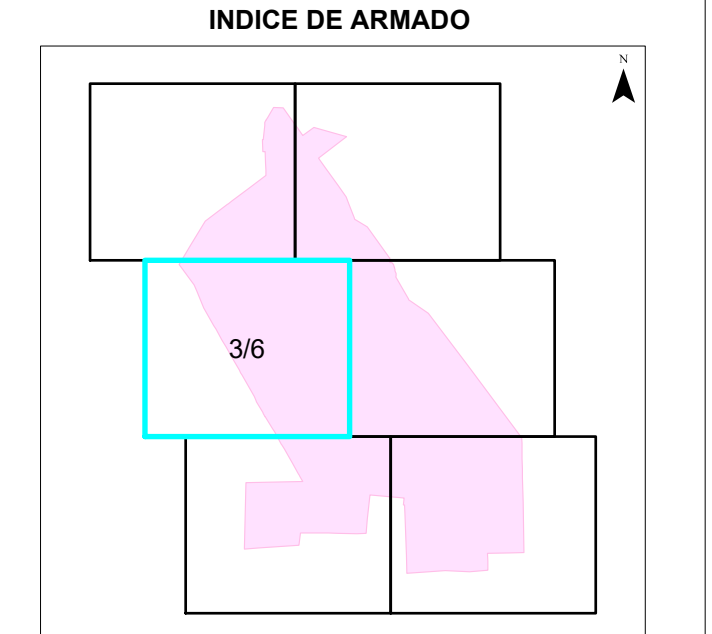
**POBLACIONES**  
 LOCALIDAD URBANA \_\_\_\_\_  
 LOCALIDAD RURAL CON AMANZANAMIENTO DEFINIDO \_\_\_\_\_  
 LOCALIDAD RURAL \_\_\_\_\_  
 LOCALIDAD RURAL CABECERA DE SECCION \_\_\_\_\_  
 LOCALIDAD RURAL INHABILITADA \_\_\_\_\_

**NOMENCLATURA POBLACIONES**  
 LOCALIDAD URBANA \_\_\_\_\_ 0001 CIUDAD DE MEXICO  
 LOCALIDAD RURAL \_\_\_\_\_  
 LOCALIDAD RURAL ETIQUETA DE SECCION \_\_\_\_\_

**HIDROGRAFIA**  
 LAGO, LAGUNA O PRESA \_\_\_\_\_  
 RIO, ARROYO O CANAL \_\_\_\_\_

**AEROPUERTO**  
 INTERNACIONAL \_\_\_\_\_  
 LOCAL \_\_\_\_\_  
 AEROPISTA / HELIPUERTO \_\_\_\_\_

**ABREVIATURA / OTROS**  
 DEMARCACION TERRITORIAL (CIUDAD DE MEXICO) \_\_\_\_\_ DT  
 AREA DE AMPLIACION \_\_\_\_\_

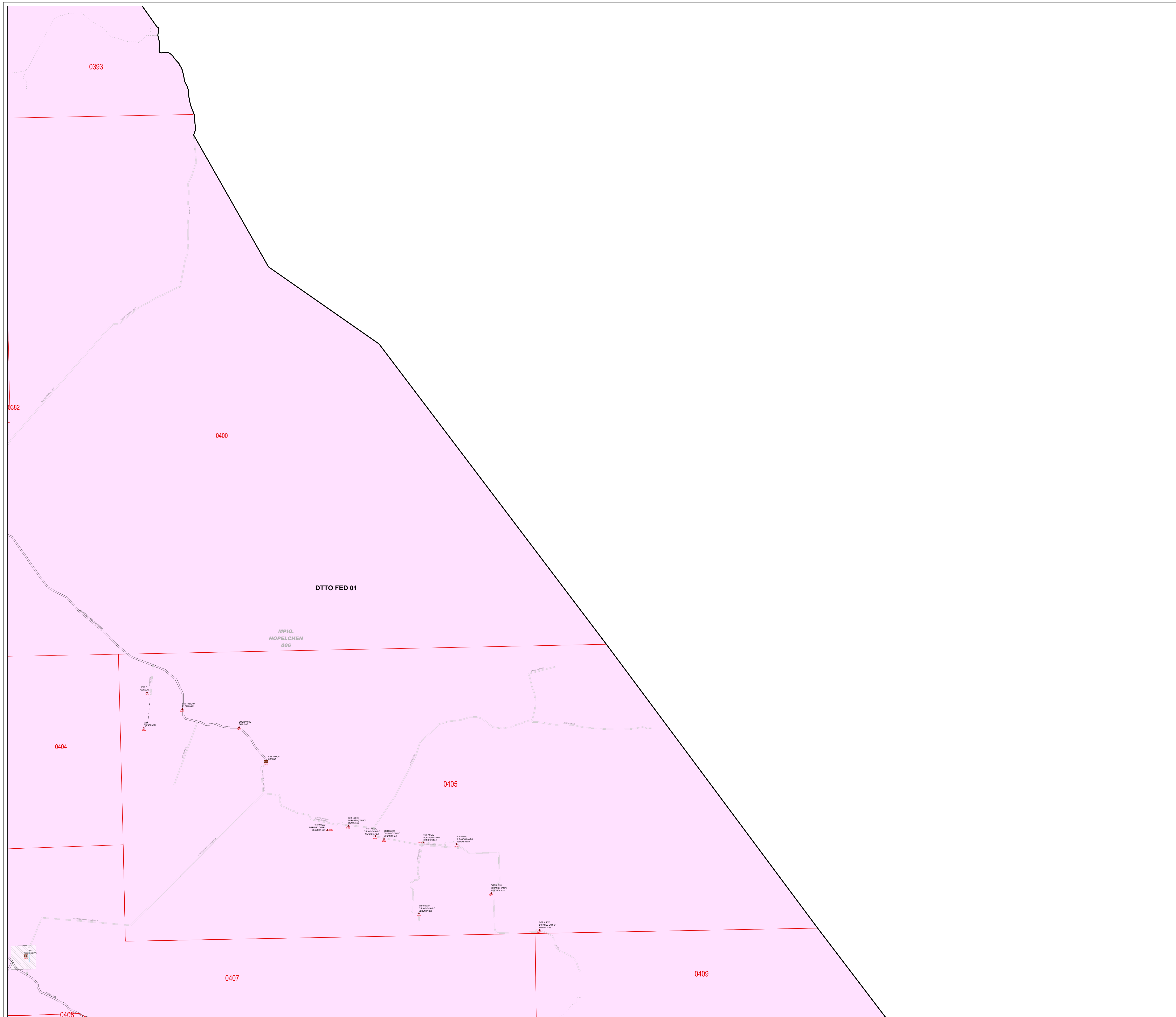


**1:80,000**  
 1 cm = 800 metros

**CARTA ELECTORAL MUNICIPAL**  
**IDENTIFICACION ELECTORAL**

NOMBRE ENTIDAD: \_\_\_\_\_ CVE ENTIDAD: **04**  
**CAMPECHE**  
 DISTRITO ELECTORAL FEDERAL: \_\_\_\_\_  
**01**  
 NOMBRE MUNICIPIO / DEMARCACION TERRITORIAL: \_\_\_\_\_ CVE MUNICIPIO / DT: **006**  
**HOPELCHEN**

AUTORIZO  
**C. ERNESTO RODRIGUEZ JUAREZ**  
 JOGAL ESTATAL DEL R.F.E.  
 FECHA DE CORTE: 29 DE JUNIO DE 2019



**INSTITUTO NACIONAL ELECTORAL**  
**REGISTRO FEDERAL DE ELECTORES**  
**COORDINACIÓN DE OPERACIÓN EN CAMPO**  
**DIRECCIÓN DE CARTOGRAFÍA ELECTORAL**

**SIMBOLOGIA**

**LIMITES**  
 INTERNACIONAL \_\_\_\_\_  
 ESTATAL \_\_\_\_\_  
 DISTRITO ELECTORAL FEDERAL \_\_\_\_\_  
 MUNICIPAL / DEMARCAción TERRITORIAL \_\_\_\_\_  
 SECCIONAL \_\_\_\_\_

**CLAVES GEOELECTORALES**  
 DISTRITO ELECTORAL FEDERAL \_\_\_\_\_ **00**  
 SECCION \_\_\_\_\_ **0000**  
 LOCALIDAD \_\_\_\_\_ 0000

**VIAS DE COMUNICACION**  
 AUTOPISTA \_\_\_\_\_  
 PAVIMENTADA \_\_\_\_\_  
 TERRACERA \_\_\_\_\_  
 BRECHA \_\_\_\_\_  
 VEREDA \_\_\_\_\_  
 VIA DE FERROCARRIL \_\_\_\_\_

**CABECERAS**  
 CAPITAL DEL ESTADO \_\_\_\_\_ ★  
 MUNICIPIO / DEMARCAción TERRITORIAL \_\_\_\_\_  
 JUNTA LOCAL EJECUTIVA, DISTRITAL EJECUTIVA \_\_\_\_\_

**POBLACIONES**  
 LOCALIDAD URBANA \_\_\_\_\_  
 LOCALIDAD RURAL CON AMANZAMIENTO DEFINIDO \_\_\_\_\_  
 LOCALIDAD RURAL \_\_\_\_\_ ▲  
 LOCALIDAD RURAL CABECERA DE SECCION \_\_\_\_\_ ■  
 LOCALIDAD RURAL INHABILITADA \_\_\_\_\_ △

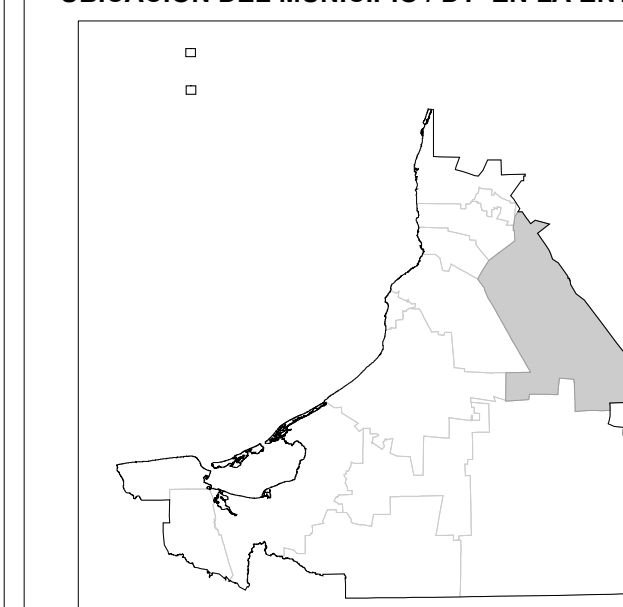
**NOMENCLATURA POBLACIONES**  
 LOCALIDAD URBANA \_\_\_\_\_ 0001 CIUDAD DE MEXICO  
 LOCALIDAD RURAL \_\_\_\_\_ 000 LAS FLORES  
 LOCALIDAD RURAL ETIQUETA DE SECCION \_\_\_\_\_ 000

**HIDROGRAFIA**  
 LAGO, LAGUNA O PRESA \_\_\_\_\_  
 RIO, ARROYO O CANAL \_\_\_\_\_

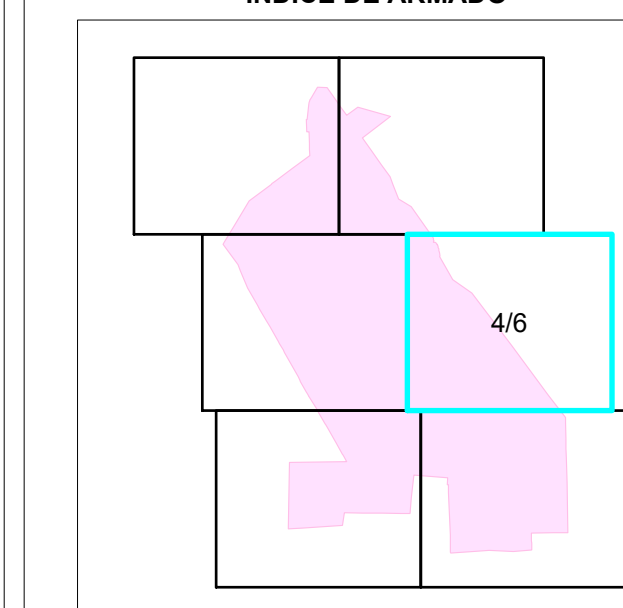
**AEROPUERTO**  
 INTERNACIONAL \_\_\_\_\_ ✈  
 LOCAL \_\_\_\_\_ ✈  
 AEROPISTA / HELIPUERTO \_\_\_\_\_ ✈

**ABREVIATURA / OTROS**  
 DEMARCAción TERRITORIAL (CIUDAD DE MEXICO) \_\_\_\_\_ DT  
 AREA DE AMPLIACION \_\_\_\_\_

**UBICACION DEL MUNICIPIO / DT EN LA ENTIDAD**



**INDICE DE ARMADO**



**1:80,000**  
 1 cm = 800 metros

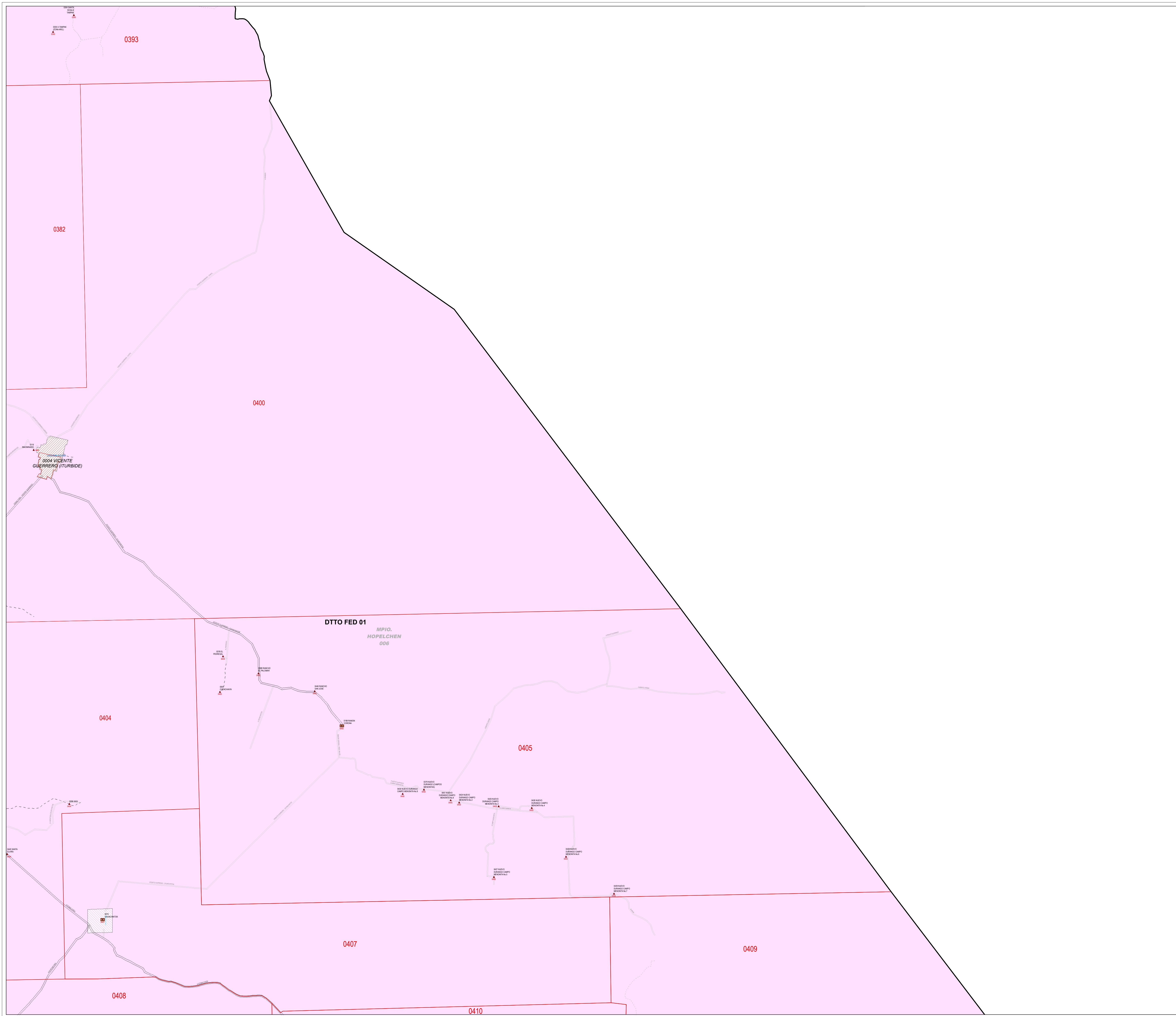
**CARTA ELECTORAL MUNICIPAL**  
**IDENTIFICACION ELECTORAL**

NOMBRE ENTIDAD: \_\_\_\_\_ CVE ENTIDAD **04**  
**CAMPECHE**  
 DISTRITO ELECTORAL FEDERAL \_\_\_\_\_  
**01**  
 NOMBRE MUNICIPIO / DEMARCAción TERRITORIAL: \_\_\_\_\_ CVE MUNICIPIO / DT **006**  
**HOPELCHEN**

AUTORIZO

**C. ERNESTO RODRIGUEZ JUAREZ**  
 JEGAL ESTATAL DEL R.F.E.

FECHA DE CORTE: 11 DE NOVIEMBRE DE 2019



**INSTITUTO NACIONAL ELECTORAL**  
 REGISTRO FEDERAL DE ELECTORES  
 COORDINACIÓN DE OPERACION EN CAMPO  
 DIRECCIÓN DE CARTOGRAFIA ELECTORAL

**SIMBOLOGIA**

**LIMITES**  
 INTERNACIONAL \_\_\_\_\_  
 ESTATAL \_\_\_\_\_  
 DISTRITO ELECTORAL FEDERAL \_\_\_\_\_  
 MUNICIPAL / DEMARCACION TERRITORIAL \_\_\_\_\_  
 SECCIONAL \_\_\_\_\_

**CLAVES GEOELECTORALES**  
 DISTRITO ELECTORAL FEDERAL \_\_\_\_\_ **00**  
 SECCION \_\_\_\_\_ **0000**  
 LOCALIDAD \_\_\_\_\_ 0000

**VIAS DE COMUNICACION**  
 AUTOPISTA \_\_\_\_\_  
 PAVIMENTADA \_\_\_\_\_  
 TERRACERIA \_\_\_\_\_  
 BRECHA \_\_\_\_\_  
 VEREDA \_\_\_\_\_  
 VIA DE FERROCARRIL \_\_\_\_\_

**CABECERAS**  
 CAPITAL DEL ESTADO \_\_\_\_\_ ★  
 MUNICIPIO / DEMARCACION TERRITORIAL \_\_\_\_\_ ●  
 JUNTA LOCAL EJECUTIVA, DISTRITAL EJECUTIVA \_\_\_\_\_ ○

**POBLACIONES**  
 LOCALIDAD URBANA \_\_\_\_\_  
 LOCALIDAD RURAL CON AMANZAMIENTO DEFINIDO \_\_\_\_\_  
 LOCALIDAD RURAL \_\_\_\_\_ ▲  
 LOCALIDAD RURAL CABECERA DE SECCION \_\_\_\_\_ ■  
 LOCALIDAD RURAL INHABILITADA \_\_\_\_\_ △

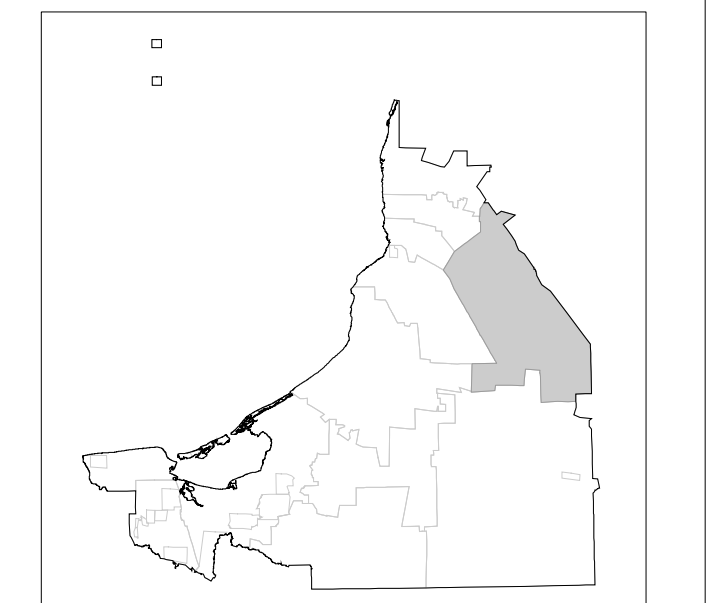
**NOMENCLATURA POBLACIONES**  
 LOCALIDAD URBANA \_\_\_\_\_ 0001 CIUDAD DE MEXICO  
 LOCALIDAD RURAL \_\_\_\_\_ 0002 LAS FLORES  
 LOCALIDAD RURAL ETIQUETA DE SECCION \_\_\_\_\_ 0003

**HIDROGRAFIA**  
 LAGO, LAGUNA O PRESA \_\_\_\_\_  
 RIO, ARROYO O CANAL \_\_\_\_\_

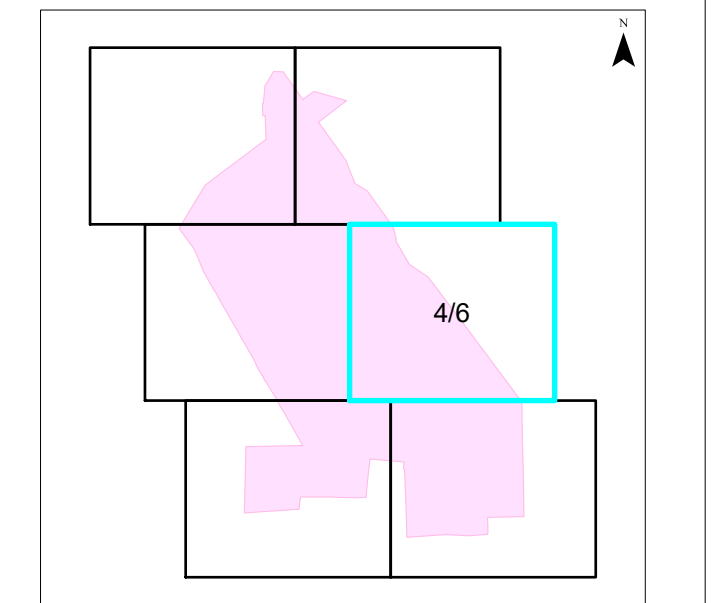
**AEROPUERTO**  
 INTERNACIONAL \_\_\_\_\_ ✈  
 LOCAL \_\_\_\_\_ ✈  
 AEROPISTA / HELIPUERTO \_\_\_\_\_ ✈

**ABREVIATURA / OTROS**  
 DEMARCACION TERRITORIAL (CIUDAD DE MEXICO) \_\_\_\_\_ DT  
 AREA DE AMPLIACION \_\_\_\_\_

**UBICACION DEL MUNICIPIO / DT EN LA ENTIDAD**



**INDICE DE ARMADO**



**1:80,000**  
 1 cm = 800 metros

**CARTA ELECTORAL MUNICIPAL**  
 IDENTIFICACION ELECTORAL

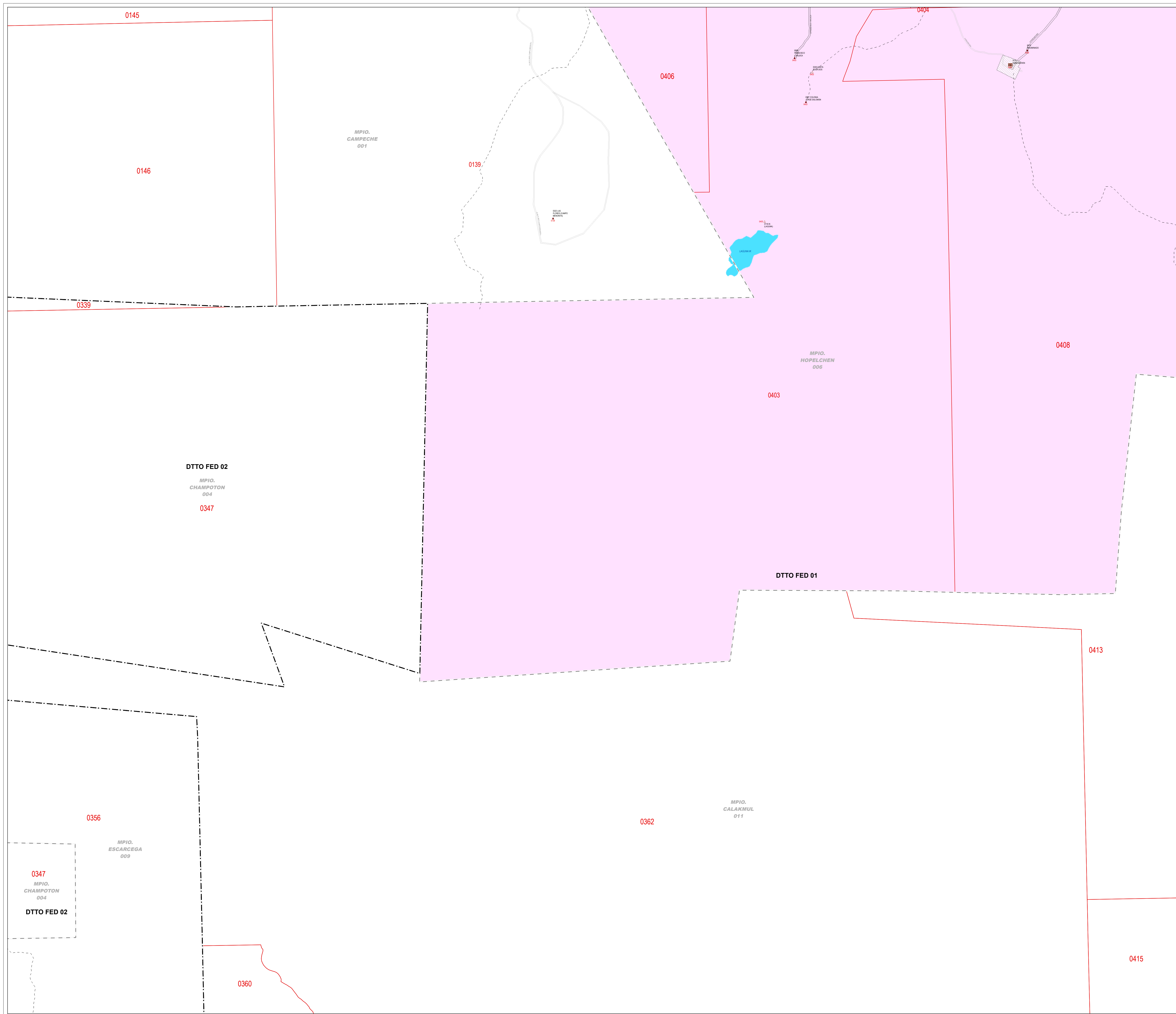
NOMBRE ENTIDAD: **CAMPECHE** CVE ENTIDAD: **04**  
 DISTRITO ELECTORAL FEDERAL: **01**  
 NOMBRE MUNICIPIO / DEMARCACION TERRITORIAL: **HOPELCHEN** CVE MUNICIPIO / DT: **006**

AUTORIZO

**C. ERNESTO RODRIGUEZ JUAREZ**

VOCALES ESTATALES DEL R.F.E.  
 FECHA DE CORTE: 29 DE JUNIO DE 2019





**INSTITUTO NACIONAL ELECTORAL**  
 REGISTRO FEDERAL DE ELECTORES  
 COORDINACIÓN DE OPERACIÓN EN CAMPO  
 DIRECCIÓN DE CARTOGRAFIA ELECTORAL

**SIMBOLOGIA**

**LIMITES**  
 INTERNACIONAL \_\_\_\_\_  
 ESTATAL \_\_\_\_\_  
 DISTRITO ELECTORAL FEDERAL \_\_\_\_\_  
 MUNICIPAL / DEMARCACION TERRITORIAL \_\_\_\_\_  
 SECCIONAL \_\_\_\_\_

**CLAVES GEOELECTORALES**  
 DISTRITO ELECTORAL FEDERAL \_\_\_\_\_ **00**  
 SECCION \_\_\_\_\_ **0000**  
 LOCALIDAD \_\_\_\_\_ 0000

**VIAS DE COMUNICACION**  
 AUTOPISTA \_\_\_\_\_  
 PAVIMENTADA \_\_\_\_\_  
 TERRACERIA \_\_\_\_\_  
 BRECHA \_\_\_\_\_  
 VEREDA \_\_\_\_\_  
 VIA DE FERROCARRIL \_\_\_\_\_

**CABECERAS**  
 CAPITAL DEL ESTADO \_\_\_\_\_ ★  
 MUNICIPIO / DEMARCACION TERRITORIAL \_\_\_\_\_  
 JUNTA LOCAL EJECUTIVA, DISTRITAL EJECUTIVA \_\_\_\_\_

**POBLACIONES**  
 LOCALIDAD URBANA \_\_\_\_\_  
 LOCALIDAD RURAL CON AMANZAMIENTO DEFINIDO \_\_\_\_\_  
 LOCALIDAD RURAL \_\_\_\_\_  
 LOCALIDAD RURAL CABECERA DE SECCION \_\_\_\_\_  
 LOCALIDAD RURAL INHABILITADA \_\_\_\_\_

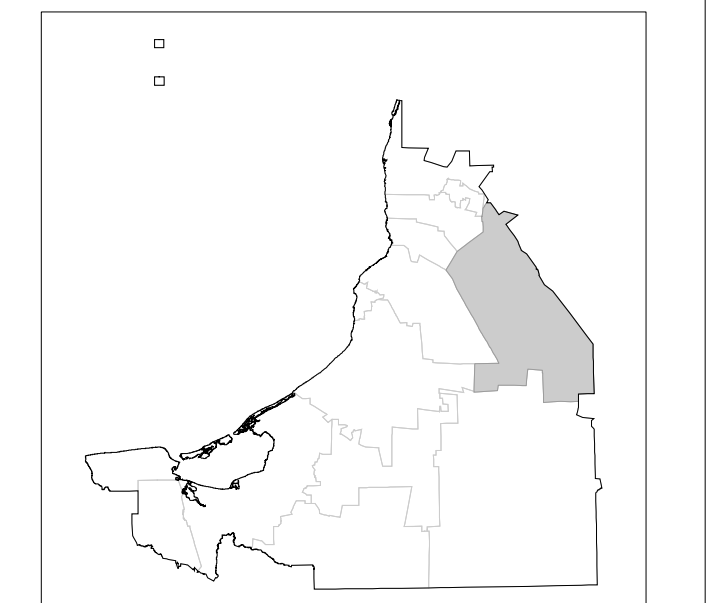
**NOMENCLATURA POBLACIONES**  
 LOCALIDAD URBANA \_\_\_\_\_ 0001 CIUDAD DE MEXICO  
 LOCALIDAD RURAL \_\_\_\_\_ 000 LAS FLORES  
 LOCALIDAD RURAL ETIQUETA DE SECCION \_\_\_\_\_ 000

**HIDROGRAFIA**  
 LAGO, LAGUNA O PRESA \_\_\_\_\_  
 RIO, ARROYO O CANAL \_\_\_\_\_

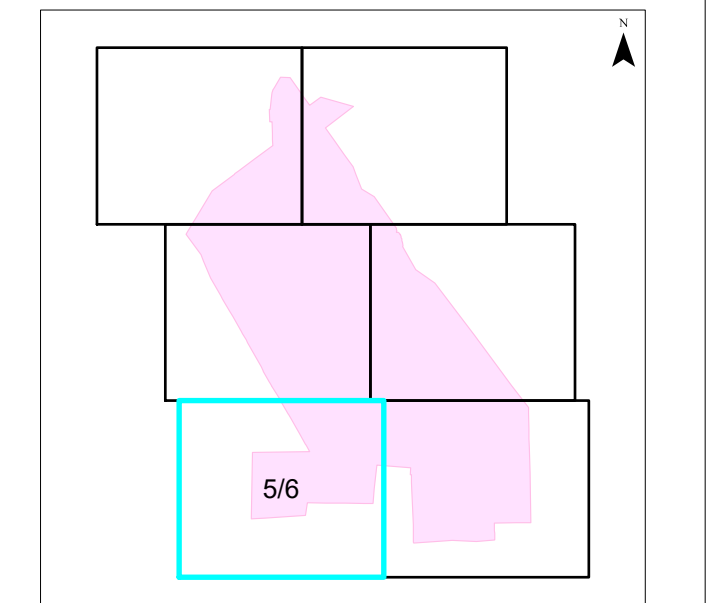
**AEROPUERTO**  
 INTERNACIONAL \_\_\_\_\_  
 LOCAL \_\_\_\_\_  
 AEROPISTA / HELIPUERTO \_\_\_\_\_

**ABREVIATURA / OTROS**  
 DEMARCACION TERRITORIAL (CIUDAD DE MEXICO) \_\_\_\_\_ DT  
 AREA DE AMPLIACION \_\_\_\_\_

**UBICACION DEL MUNICIPIO / DT EN LA ENTIDAD**



**INDICE DE ARMADO**

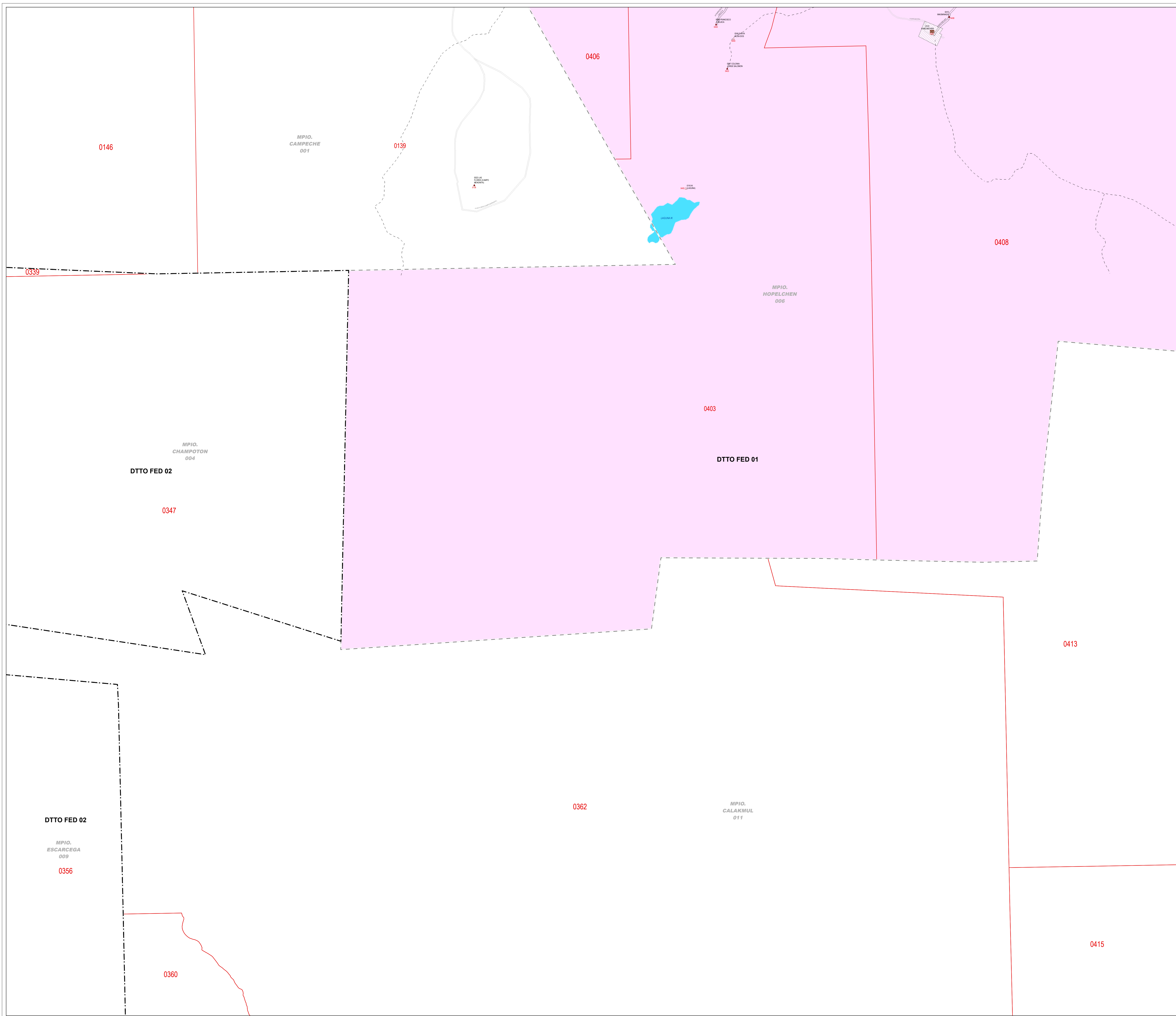


**1:80,000**  
 1 cm = 800 metros

**CARTA ELECTORAL MUNICIPAL**  
 IDENTIFICACION ELECTORAL

NOMBRE ENTIDAD: \_\_\_\_\_ CVE ENTIDAD: **04**  
**CAMPECHE**  
 DISTRITO ELECTORAL FEDERAL: \_\_\_\_\_  
**01**  
 NOMBRE MUNICIPIO / DEMARCACION TERRITORIAL: \_\_\_\_\_ CVE MUNICIPIO / DT: **006**  
**HOPELCHEN**

AUTORIZO  
**C. ERNESTO RODRIGUEZ JUAREZ**  
 JEFAL ESTATAL DEL R.F.E.  
 FECHA DE CORTE: 11 DE NOVIEMBRE DE 2019  
 FUENTE: INE / APE / OCE CEMF04000405001\_11120



**INSTITUTO NACIONAL ELECTORAL**  
 REGISTRO FEDERAL DE ELECTORES  
 COORDINACIÓN DE OPERACIÓN EN CAMPO  
 DIRECCIÓN DE CARTOGRAFÍA ELECTORAL

**SIMBOLOGÍA**

**LIMITES**  
 INTERNACIONAL \_\_\_\_\_  
 ESTATAL \_\_\_\_\_  
 DISTRITO ELECTORAL FEDERAL \_\_\_\_\_  
 MUNICIPAL / DEMARCACION TERRITORIAL \_\_\_\_\_  
 SECCIONAL \_\_\_\_\_

**CLAVES GEOELECTORALES**  
 DISTRITO ELECTORAL FEDERAL \_\_\_\_\_ **00**  
 SECCION \_\_\_\_\_ **0000**  
 LOCALIDAD \_\_\_\_\_ 0000

**VIAS DE COMUNICACION**  
 AUTOPISTA \_\_\_\_\_  
 PAVIMENTADA \_\_\_\_\_  
 TERRACERA \_\_\_\_\_  
 BRECHA \_\_\_\_\_  
 VEREDA \_\_\_\_\_  
 VIA DE FERROCARRIL \_\_\_\_\_

**CABECERAS**  
 CAPITAL DEL ESTADO \_\_\_\_\_ ★  
 MUNICIPIO / DEMARCACION TERRITORIAL \_\_\_\_\_ ○  
 JUNTA LOCAL EJECUTIVA, DISTRITAL EJECUTIVA \_\_\_\_\_ ○

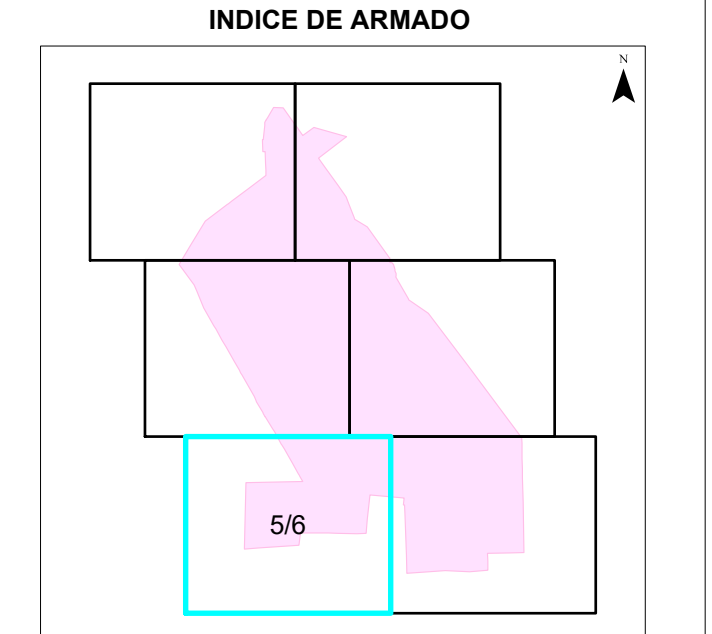
**POBLACIONES**  
 LOCALIDAD URBANA \_\_\_\_\_  
 LOCALIDAD RURAL CON AMANZAMIENTO DEFINIDO \_\_\_\_\_  
 LOCALIDAD RURAL \_\_\_\_\_ ▲  
 LOCALIDAD RURAL CABECERA DE SECCION \_\_\_\_\_ ■  
 LOCALIDAD RURAL INHABILITADA \_\_\_\_\_ △

**NOMENCLATURA POBLACIONES**  
 LOCALIDAD URBANA \_\_\_\_\_ 0001 CIUDAD DE MEXICO  
 LOCALIDAD RURAL \_\_\_\_\_ 0002 LAS FLORES  
 LOCALIDAD RURAL ETIQUETA DE SECCION \_\_\_\_\_ 000

**HIDROGRAFIA**  
 LAGO, LAGUNA O PRESA \_\_\_\_\_  
 RIO, ARROYO O CANAL \_\_\_\_\_

**AEROPUERTO**  
 INTERNACIONAL \_\_\_\_\_ ✈  
 LOCAL \_\_\_\_\_ ✈  
 AEROPISTA / HELIPUERTO \_\_\_\_\_ ✈

**ABREVIATURA / OTROS**  
 DEMARCACION TERRITORIAL (CIUDAD DE MEXICO) \_\_\_\_\_ DT  
 AREA DE AMPLIACION \_\_\_\_\_

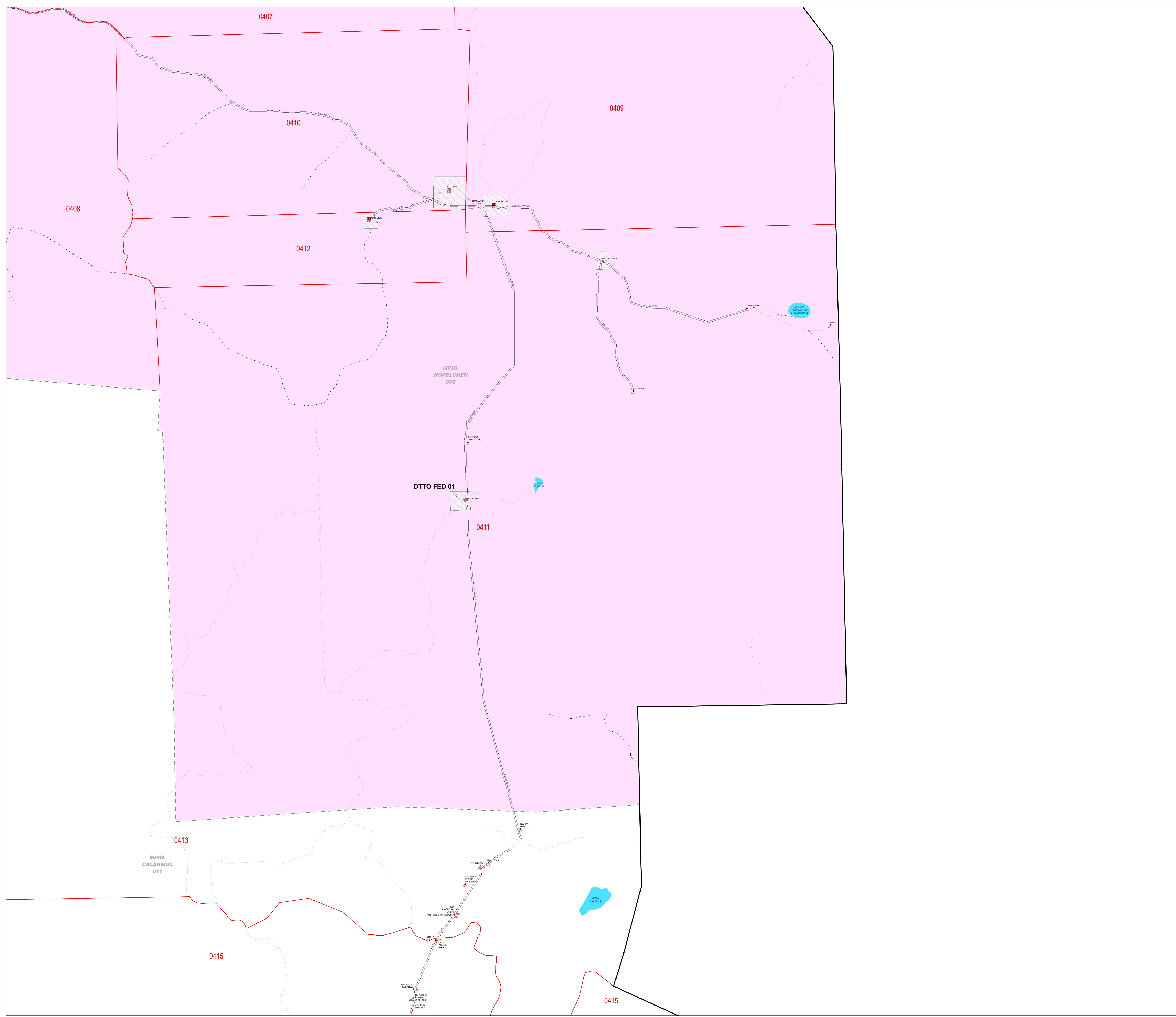


**1:80,000**  
 1 cm = 800 metros

**CARTA ELECTORAL MUNICIPAL**  
 IDENTIFICACION ELECTORAL

NOMBRE ENTIDAD: \_\_\_\_\_ CVE ENTIDAD: **04**  
 CAMPECHE  
 DISTRITO ELECTORAL FEDERAL: \_\_\_\_\_  
 01  
 NOMBRE MUNICIPIO / DEMARCACION TERRITORIAL: \_\_\_\_\_ CVE MUNICIPIO / DT: **006**  
 HOPELCHEN

AUTORIZO  
**C. ERNESTO RODRIGUEZ JUAREZ**  
 JOGAL ESTATAL DEL R.F.E.  
 FECHA DE CORTE: 29 DE JUNIO DE 2019



**INSTITUTO NACIONAL ELECTORAL**  
**REGISTRO FEDERAL DE ELECTORES**  
**COORDINACIÓN DE OPERACION EN CAMPO**  
**DIRECCIÓN DE CARTOGRAFIA ELECTORAL**

**SIMBOLOGIA**

**LIMITES**  
 INTERNACIONAL \_\_\_\_\_  
 ESTATAL \_\_\_\_\_  
 DISTRITO ELECTORAL FEDERAL \_\_\_\_\_  
 MUNICIPAL / DEMARCACION TERRITORIAL \_\_\_\_\_  
 SECCIONAL \_\_\_\_\_

**CLAVES GEOELECTORALES**  
 DISTRITO ELECTORAL FEDERAL \_\_\_\_\_ **00**  
 SECCION \_\_\_\_\_ **0000**  
 LOCALIDAD \_\_\_\_\_ 0000

**VIAS DE COMUNICACION**  
 AUTOPISTA \_\_\_\_\_  
 PAVIMENTADA \_\_\_\_\_  
 TERRACERIA \_\_\_\_\_  
 BRECHA \_\_\_\_\_  
 VEREDA \_\_\_\_\_  
 VIA DE FERROCARRIL \_\_\_\_\_

**CABECERAS**  
 CAPITAL DEL ESTADO \_\_\_\_\_ ★  
 MUNICIPIO / DEMARCACION TERRITORIAL \_\_\_\_\_ ○  
 JUNTA LOCAL EJECUTIVA, DISTRITAL EJECUTIVA \_\_\_\_\_ ○

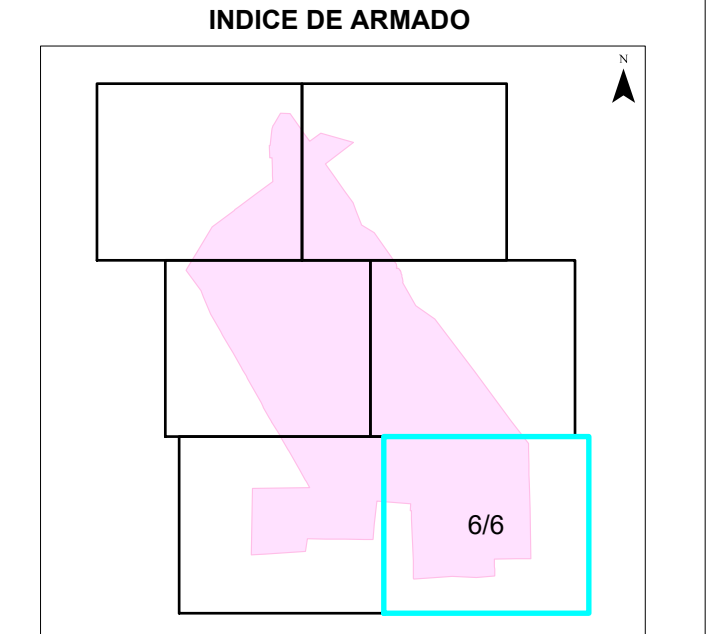
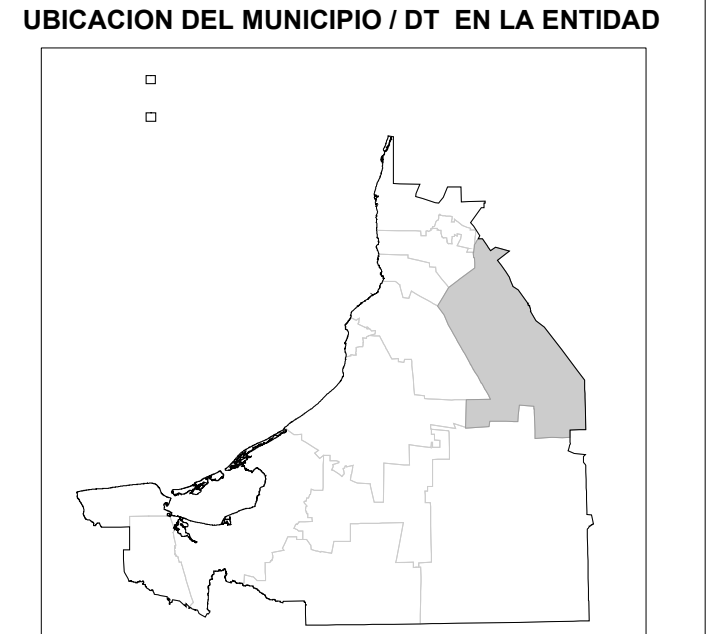
**POBLACIONES**  
 LOCALIDAD URBANA \_\_\_\_\_  
 LOCALIDAD RURAL CON AMANZAMIENTO DEFINIDO \_\_\_\_\_  
 LOCALIDAD RURAL \_\_\_\_\_ ▲  
 LOCALIDAD RURAL CABECERA DE SECCION \_\_\_\_\_ ▲  
 LOCALIDAD RURAL INHABILITADA \_\_\_\_\_ ▲

**NOMENCLATURA POBLACIONES**  
 LOCALIDAD URBANA \_\_\_\_\_ 0001 CIUDAD DE MEXICO  
 LOCALIDAD RURAL \_\_\_\_\_ 0002 LAS FLORES  
 LOCALIDAD RURAL ETIQUETA DE SECCION \_\_\_\_\_ 000

**HIDROGRAFIA**  
 LAGO, LAGUNA O PRESA \_\_\_\_\_  
 RIO, ARROYO O CANAL \_\_\_\_\_

**AEROPUERTO**  
 INTERNACIONAL \_\_\_\_\_ ✈  
 LOCAL \_\_\_\_\_ ✈  
 AEROPISTA / HELIPUERTO \_\_\_\_\_ ✈

**ABREVIATURA / OTROS**  
 DEMARCACION TERRITORIAL (CIUDAD DE MEXICO) \_\_\_\_\_ DT  
 AREA DE AMPLIACION \_\_\_\_\_

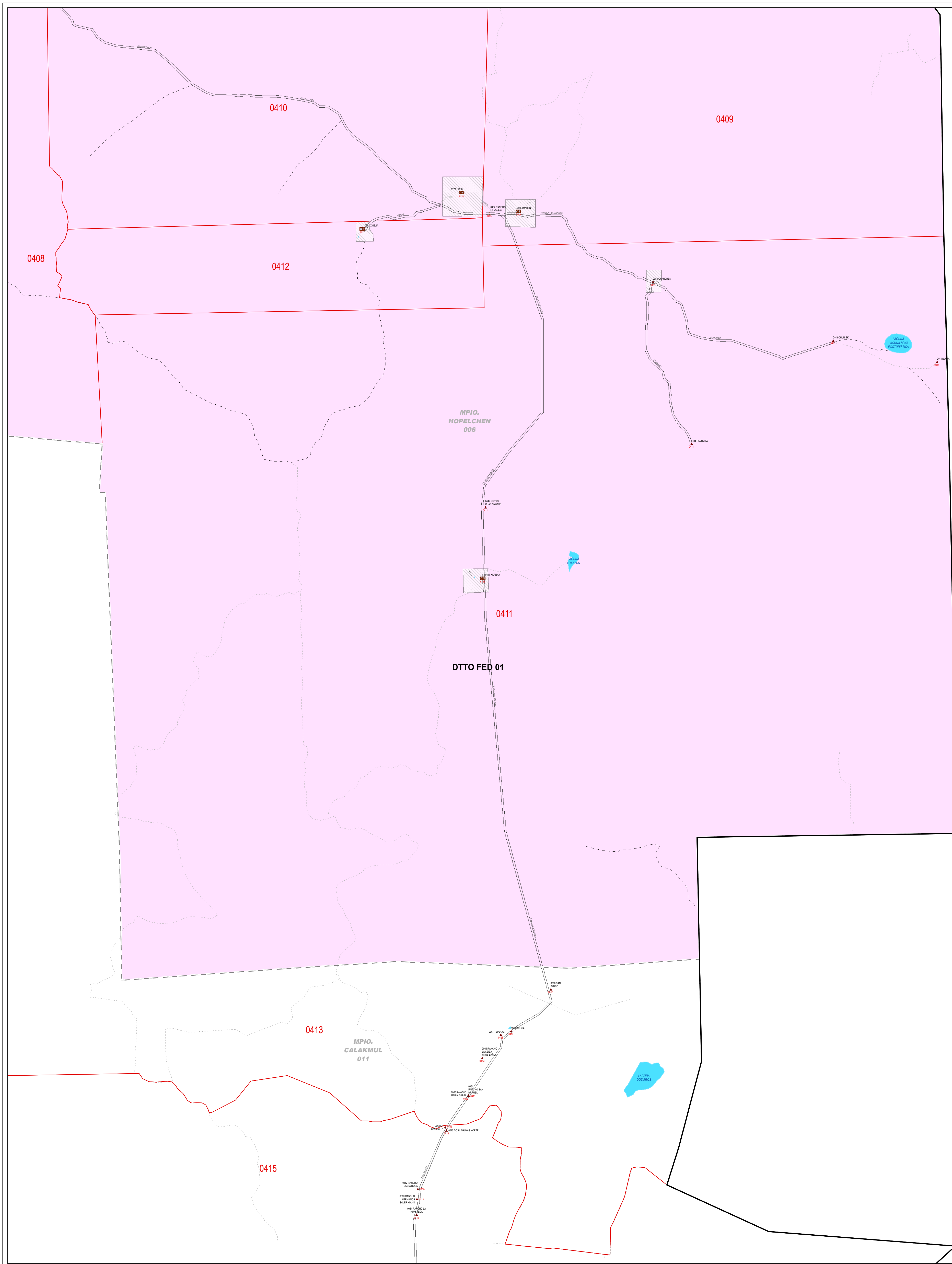


**1:80,000**  
 1 cm = 800 metros

**CARTA ELECTORAL MUNICIPAL**  
**IDENTIFICACION ELECTORAL**

NOMBRE ENTIDAD: \_\_\_\_\_ CVE ENTIDAD: **04**  
**CAMPECHE**  
 DISTRITO ELECTORAL FEDERAL: \_\_\_\_\_  
**01**  
 NOMBRE MUNICIPIO / DEMARCACION TERRITORIAL: \_\_\_\_\_ CVE MUNICIPIO / DT: **006**  
**HOPELCHEN**

AUTORIZO  
**C. ERNESTO RODRIGUEZ JUAREZ**  
 JEGAL ESTATAL DEL R.F.E.  
 FECHA DE CORTE: 11 DE NOVIEMBRE DE 2020



**INSTITUTO NACIONAL ELECTORAL**  
**REGISTRO FEDERAL DE ELECTORES**  
**COORDINACIÓN DE OPERACIÓN EN CAMPO**  
**DIRECCIÓN DE CARTOGRAFÍA ELECTORAL**

**SIMBOLOGÍA**

**LIMITES**  
 INTERNACIONAL \_\_\_\_\_  
 ESTATAL \_\_\_\_\_  
 DISTRITO ELECTORAL FEDERAL \_\_\_\_\_  
 MUNICIPAL / DEMARCACION TERRITORIAL \_\_\_\_\_  
 SECCIONAL \_\_\_\_\_

**CLAVES GEOELECTORALES**  
 DISTRITO ELECTORAL FEDERAL \_\_\_\_\_ **00**  
 SECCION \_\_\_\_\_ **0000**  
 LOCALIDAD \_\_\_\_\_ 0000

**VIAS DE COMUNICACION**  
 AUTOPISTA \_\_\_\_\_  
 PAVIMENTADA \_\_\_\_\_  
 TERRACERA \_\_\_\_\_  
 BRECHA \_\_\_\_\_  
 VEREDA \_\_\_\_\_  
 VIA DE FERROCARRIL \_\_\_\_\_

**CABECERAS**  
 CAPITAL DEL ESTADO \_\_\_\_\_ ★  
 MUNICIPIO / DEMARCACION TERRITORIAL \_\_\_\_\_ ○  
 JUNTA LOCAL EJECUTIVA, DISTRITAL EJECUTIVA \_\_\_\_\_ ○

**POBLACIONES**  
 LOCALIDAD URBANA \_\_\_\_\_  
 LOCALIDAD RURAL CON AMANZANAMIENTO DEFINIDO \_\_\_\_\_  
 LOCALIDAD RURAL \_\_\_\_\_ ▲  
 LOCALIDAD RURAL CABECERA DE SECCION \_\_\_\_\_ ■  
 LOCALIDAD RURAL INHABILITADA \_\_\_\_\_ △

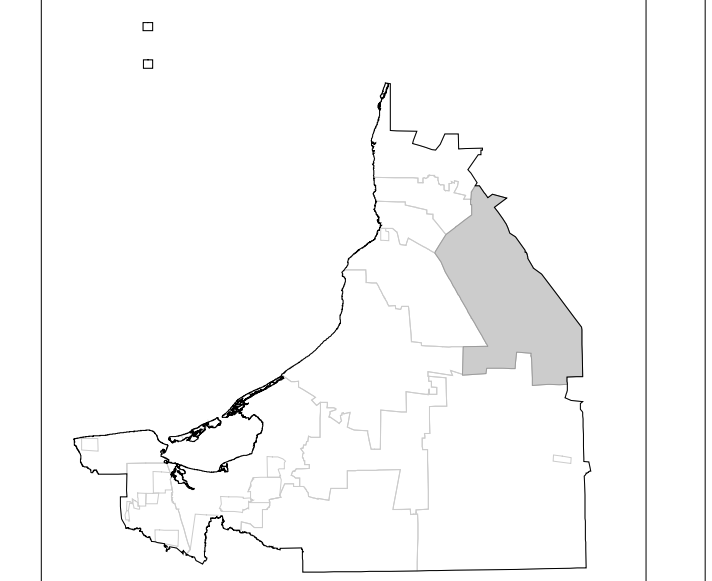
**NOMENCLATURA POBLACIONES**  
 LOCALIDAD URBANA \_\_\_\_\_ 0001 CIUDAD DE MEXICO  
 LOCALIDAD RURAL \_\_\_\_\_ 000 LAS FLORES  
 LOCALIDAD RURAL ETIQUETA DE SECCION \_\_\_\_\_ 000

**HIDROGRAFIA**  
 LAGO, LAGUNA O PRESA \_\_\_\_\_  
 RIO, ARROYO O CANAL \_\_\_\_\_

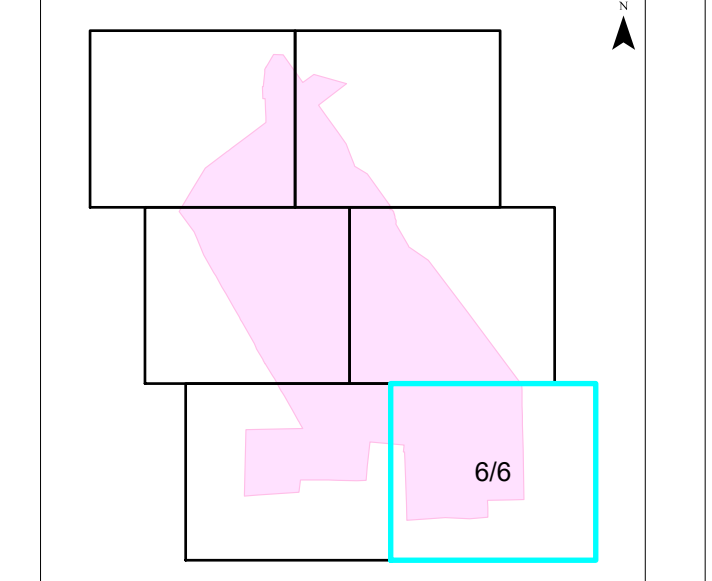
**AEROPUERTO**  
 INTERNACIONAL \_\_\_\_\_ ✈  
 LOCAL \_\_\_\_\_ ✈  
 AEROPISTA / HELIPUERTO \_\_\_\_\_ ✈

**ABREVIATURA / OTROS**  
 DEMARCACION TERRITORIAL (CIUDAD DE MEXICO) \_\_\_\_\_ DT  
 AREA DE AMPLIACION \_\_\_\_\_

**UBICACION DEL MUNICIPIO / DT EN LA ENTIDAD**



**INDICE DE ARMADO**



**1:80,000**  
 1 cm = 800 metros

**CARTA ELECTORAL MUNICIPAL**  
**IDENTIFICACION ELECTORAL**

NOMBRE ENTIDAD: \_\_\_\_\_ CVE ENTIDAD: **04**  
**CAMPECHE**  
 DISTRITO ELECTORAL FEDERAL: \_\_\_\_\_  
**01**  
 NOMBRE MUNICIPIO / DEMARCACION TERRITORIAL: \_\_\_\_\_ CVE MUNICIPIO / DT: **006**  
**HOPELCHEN**

AUTORIZO  
**C. ERNESTO RODRIGUEZ JUAREZ**  
 JOGAL ESTATAL DEL R.F.E.  
 FECHA DE COPIE: 29 DE JUNIO DE 2019