

INSTITUTO NACIONAL ELECTORAL
REGISTRO FEDERAL DE ELECTORES
COORDINACIÓN DE OPERACIÓN EN CAMPO
DIRECCIÓN DE CARTOGRAFIA ELECTORAL

SIMBOLOGIA

LIMITES
 INTERNACIONAL _____
 ESTATAL _____
 DISTRITO ELECTORAL FEDERAL _____
 MUNICIPAL / DEMARCAION TERRITORIAL _____
 SECCIONAL _____

CLAVES GEOELECTORALES
 DISTRITO ELECTORAL FEDERAL _____ **00**
 SECCION _____ **0000**
 LOCALIDAD _____ 0000

VIAS DE COMUNICACION
 AUTOPISTA _____
 PAVIMENTADA _____
 TERRACERA _____
 BRECHA _____
 VEREDA _____
 VIA DE FERROCARRIL _____

CABECERAS
 CAPITAL DEL ESTADO _____ ★
 MUNICIPIO / DEMARCAION TERRITORIAL _____
 JUNTA LOCAL EJECUTIVA, DISTRITAL EJECUTIVA _____

POBLACIONES
 LOCALIDAD URBANA _____
 LOCALIDAD RURAL CON AMANZAMIENTO DEFINIDO _____
 LOCALIDAD RURAL _____
 LOCALIDAD RURAL CABECERA DE SECCION _____
 LOCALIDAD RURAL INHABILITADA _____

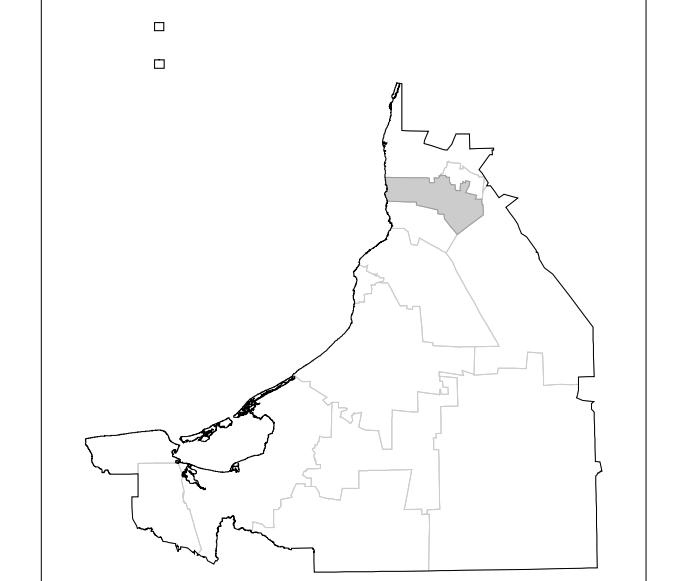
NOMENCLATURA POBLACIONES
 LOCALIDAD URBANA _____ 0001 CIUDAD DE MEXICO
 LOCALIDAD RURAL _____ 0002 LAS FLORES
 LOCALIDAD RURAL ETIQUETA DE SECCION _____ 000

HIDROGRAFIA
 LAGO, LAGUNA O PRESA _____
 RIO, ARROYO O CANAL _____

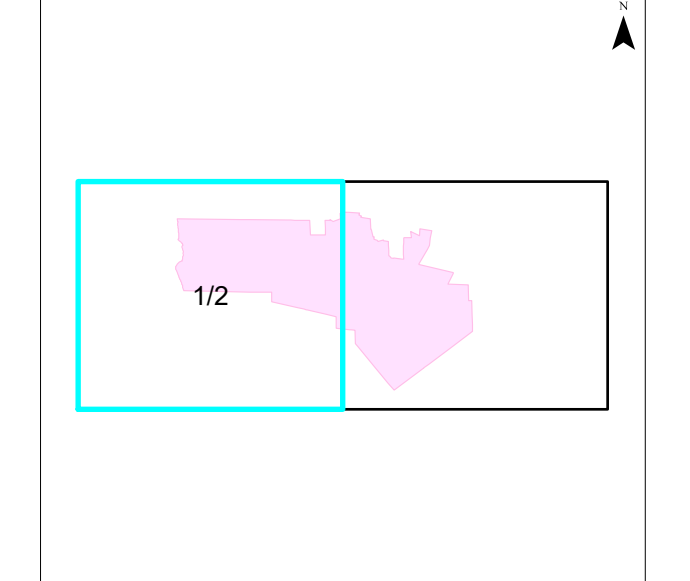
AEROPUERTO
 INTERNACIONAL _____
 LOCAL _____
 AEROPISTA / HELIPUERTO _____

ABREVIATURA / OTROS
 DEMARCAION TERRITORIAL (CIUDAD DE MEXICO) _____ DT
 AREA DE AMPLIACION _____

UBICACION DEL MUNICIPIO / DT EN LA ENTIDAD



INDICE DE ARMADO

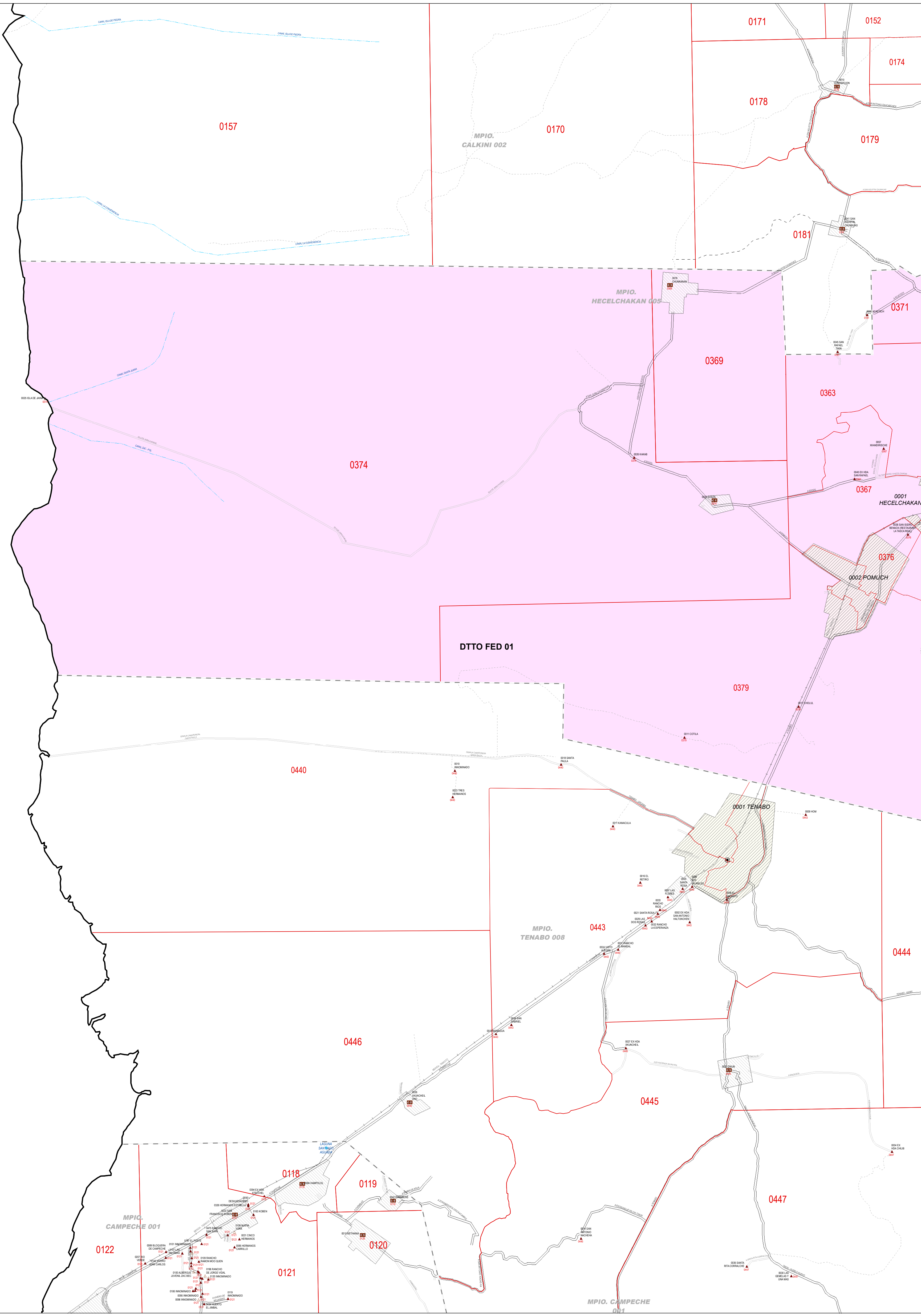


1:80,000
 1 cm = 800 metros

CARTA ELECTORAL MUNICIPAL
IDENTIFICACION ELECTORAL

NOMBRE ENTIDAD: _____ CVE ENTIDAD **04**
CAMPECHE
 DISTRITO ELECTORAL FEDERAL _____
01
 NOMBRE MUNICIPIO / DEMARCAION TERRITORIAL: _____ CVE MUNICIPIO / DT **005**
HECELCHAKAN

AUTORIZO
C. ERNESTO RODRIGUEZ JUAREZ
 VOCAL ESTATAL DEL R.F.E.
 FECHA DE CORTE: 11 DE NOVIEMBRE DE 2019



INSTITUTO NACIONAL ELECTORAL
REGISTRO FEDERAL DE ELECTORES
COORDINACIÓN DE OPERACIÓN EN CAMPO
DIRECCIÓN DE CARTOGRAFÍA ELECTORAL

SIMBOLOGÍA

LIMITES
 INTERNACIONAL _____
 ESTATAL _____
 DISTRITO ELECTORAL FEDERAL _____
 MUNICIPAL / DEMARCACION TERRITORIAL _____
 SECCIONAL _____

CLAVES GEOELECTORALES
 DISTRITO ELECTORAL FEDERAL 00
 SECCION 0000
 LOCALIDAD 0000

VIAS DE COMUNICACION
 AUTOPISTA _____
 PAVIMENTADA _____
 TERRACERA _____
 BRECHA _____
 VEREDA _____
 VIA DE FERROCARRIL _____

CABECERAS
 CAPITAL DEL ESTADO ★
 MUNICIPIO / DEMARCACION TERRITORIAL ○
 JUNTA LOCAL EJECUTIVA, DISTRITAL EJECUTIVA ○

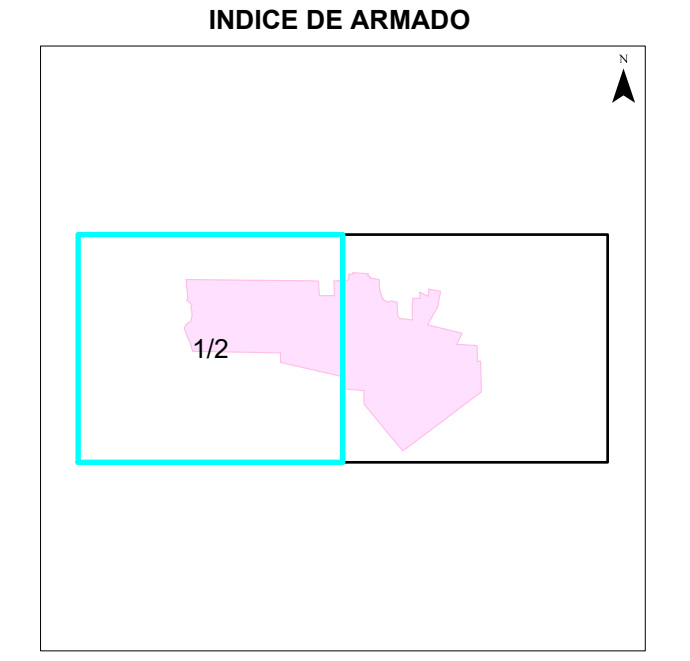
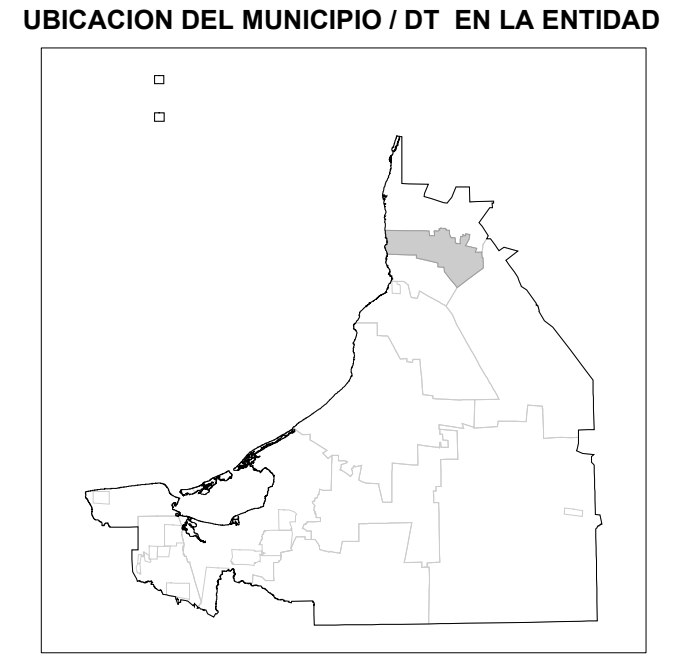
POBLACIONES
 LOCALIDAD URBANA _____
 LOCALIDAD RURAL CON AMANZANAMIENTO DEFINIDO _____
 LOCALIDAD RURAL _____
 LOCALIDAD RURAL CABECERA DE SECCION _____
 LOCALIDAD RURAL INHABILITADA _____

NOMENCLATURA POBLACIONES
 LOCALIDAD URBANA 0001 CIUDAD DE MEXICO
 LOCALIDAD RURAL 0002 LAS FLORES
 LOCALIDAD RURAL ETIQUETA DE SECCION 0003

HIDROGRAFIA
 LAGO, LAGUNA O PRESA _____
 RIO, ARROYO O CANAL _____

AEROPUERTO
 INTERNACIONAL _____
 LOCAL _____
 AEROPISTA / HELIPUERTO _____

ABREVIATURA / OTROS
 DEMARCACION TERRITORIAL (CIUDAD DE MEXICO) DT
 AREA DE AMPLIACION _____



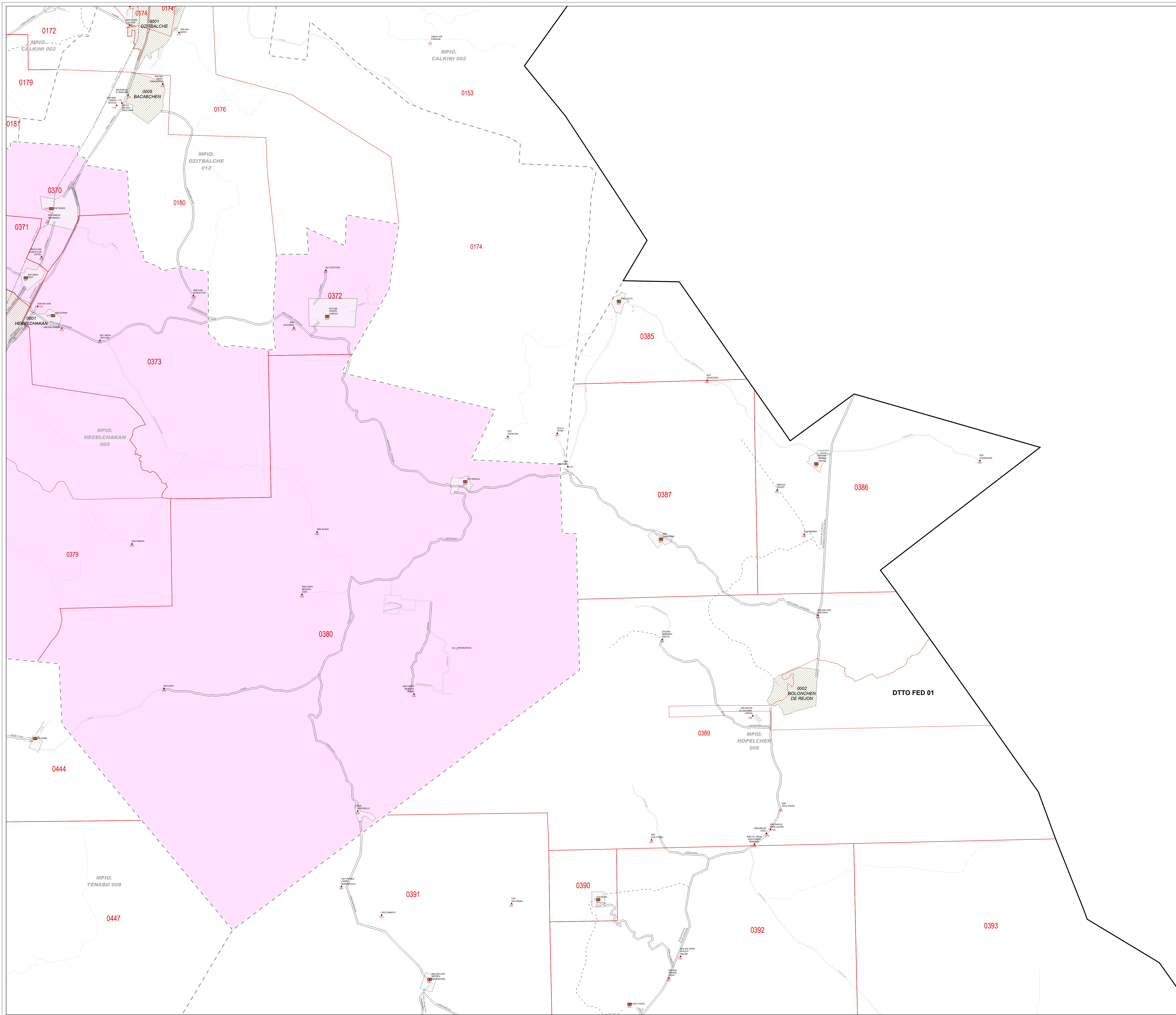
1:80,000
 1 cm = 800 metros

CARTA ELECTORAL MUNICIPAL
IDENTIFICACION ELECTORAL

NOMBRE ENTIDAD: CAMPECHE CVE ENTIDAD: 04
 DISTRITO ELECTORAL FEDERAL: 01
 NOMBRE MUNICIPIO / DEMARCACION TERRITORIAL: HECELCHAKAN CVE MUNICIPIO / DT: 005

AUTORIZO

C. ERNESTO RODRIGUEZ JUAREZ
 JOGAL ESTATAL DEL R.F.E.
 FECHA DE CORTE: 29 DE JUNIO DE 2019



INSTITUTO NACIONAL ELECTORAL
REGISTRO FEDERAL DE ELECTORES
COORDINACIÓN DE OPERACIÓN EN CAMPO
DIRECCIÓN DE CARTOGRAFÍA ELECTORAL

SIMBOLOGÍA

LIMITES
 INTERNACIONAL _____
 ESTATAL _____
 DISTRITO ELECTORAL FEDERAL _____
 MUNICIPAL / DEMARCACION TERRITORIAL _____
 SECCIONAL _____

CLAVES GEOELECTORALES
 DISTRITO ELECTORAL FEDERAL _____ **00**
 SECCION _____ **0000**
 LOCALIDAD _____ 0000

VIAS DE COMUNICACION
 AUTOPISTA _____
 PAVIMENTADA _____
 TERRACERA _____
 BRECHA _____
 VEREDA _____
 VIA DE FERROCARRIL _____

CABECERAS
 CAPITAL DEL ESTADO _____ ★
 MUNICIPIO / DEMARCACION TERRITORIAL _____
 JUNTA LOCAL EJECUTIVA, DISTRITAL EJECUTIVA _____

POBLACIONES
 LOCALIDAD URBANA _____
 LOCALIDAD RURAL CON AMANZAMIENTO DEFINIDO _____
 LOCALIDAD RURAL _____
 LOCALIDAD RURAL CABECERA DE SECCION _____
 LOCALIDAD RURAL INHABILITADA _____

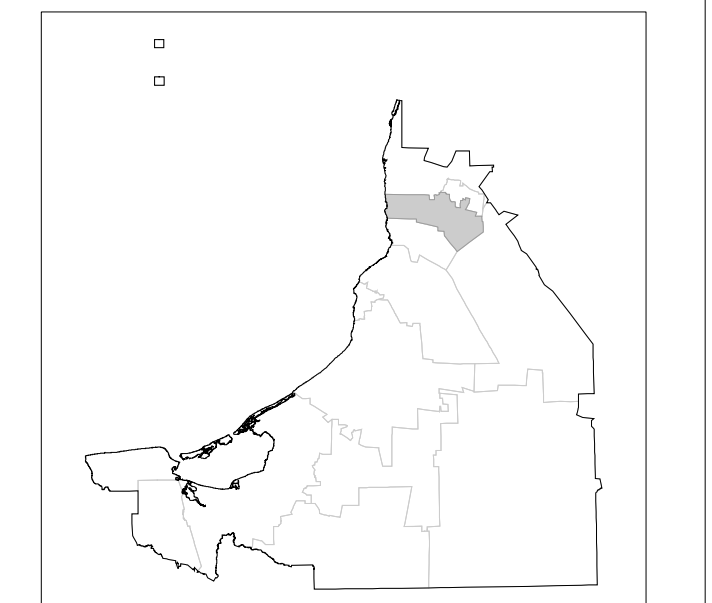
NOMENCLATURA POBLACIONES
 LOCALIDAD URBANA _____ 0001 CIUDAD DE MEXICO
 LOCALIDAD RURAL _____ 0002 LAS FLORES
 LOCALIDAD RURAL ETIQUETA DE SECCION _____ 000

HIDROGRAFIA
 LAGO, LAGUNA O PRESA _____
 RIO, ARROYO O CANAL _____

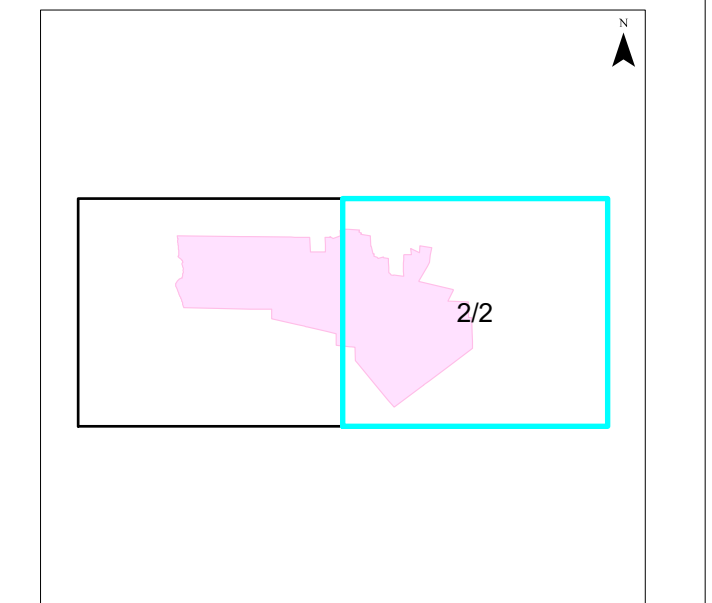
AEROPUERTO
 INTERNACIONAL _____
 LOCAL _____
 AEROPISTA / HELIPUERTO _____

ABREVIATURA / OTROS
 DEMARCACION TERRITORIAL (CIUDAD DE MEXICO) _____ DT
 AREA DE AMPLIACION _____

UBICACION DEL MUNICIPIO / DT EN LA ENTIDAD



INDICE DE ARMADO

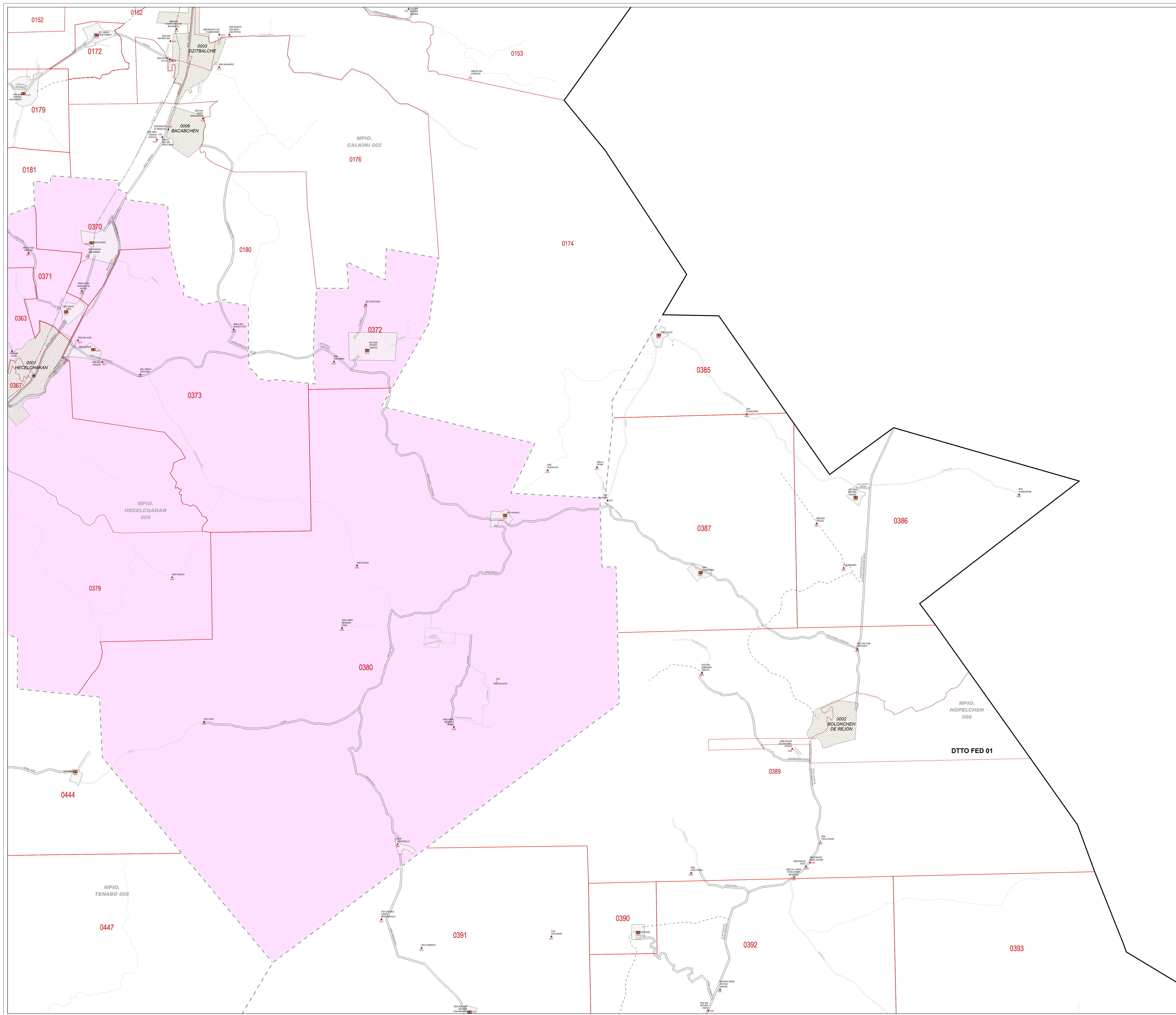


1:80,000
 1 cm = 800 metros

CARTA ELECTORAL MUNICIPAL
IDENTIFICACION ELECTORAL

NOMBRE ENTIDAD: _____ CVE ENTIDAD **04**
CAMPECHE
 DISTRITO ELECTORAL FEDERAL _____
01
 NOMBRE MUNICIPIO / DEMARCACION TERRITORIAL: _____ CVE MUNICIPIO / DT **005**
HECELCHAKAN

AUTORIZO
C. ERNESTO RODRIGUEZ JUAREZ
 JEGAL ESTATAL DEL R.F.E.
 FECHA DE CORTE: 11 DE NOVIEMBRE DE 2010



INSTITUTO NACIONAL ELECTORAL
 REGISTRO FEDERAL DE ELECTORES
 COORDINACIÓN DE OPERACIÓN EN CAMPO
 DIRECCIÓN DE CARTOGRAFÍA ELECTORAL

SIMBOLOGÍA

LIMITES
 INTERNACIONAL _____
 ESTATAL _____
 DISTRITO ELECTORAL FEDERAL _____
 MUNICIPAL / DEMARCACION TERRITORIAL _____
 SECCIONAL _____

CLAVES GEOELECTORALES
 DISTRITO ELECTORAL FEDERAL _____ **00**
 SECCION _____ **0000**
 LOCALIDAD _____ 0000

VIAS DE COMUNICACION
 AUTOPISTA _____
 PAVIMENTADA _____
 TERRACERIA _____
 BRECHA _____
 VEREDA _____
 VIA DE FERROCARRIL _____

CABECERAS
 CAPITAL DEL ESTADO _____ ★
 MUNICIPIO / DEMARCACION TERRITORIAL _____ ●
 JUNTA LOCAL EJECUTIVA, DISTRITAL EJECUTIVA _____ ○

POBLACIONES
 LOCALIDAD URBANA _____
 LOCALIDAD RURAL CON AMANZANAMIENTO DEFINIDO _____
 LOCALIDAD RURAL _____
 LOCALIDAD RURAL CABECERA DE SECCION _____
 LOCALIDAD RURAL INHABILITADA _____

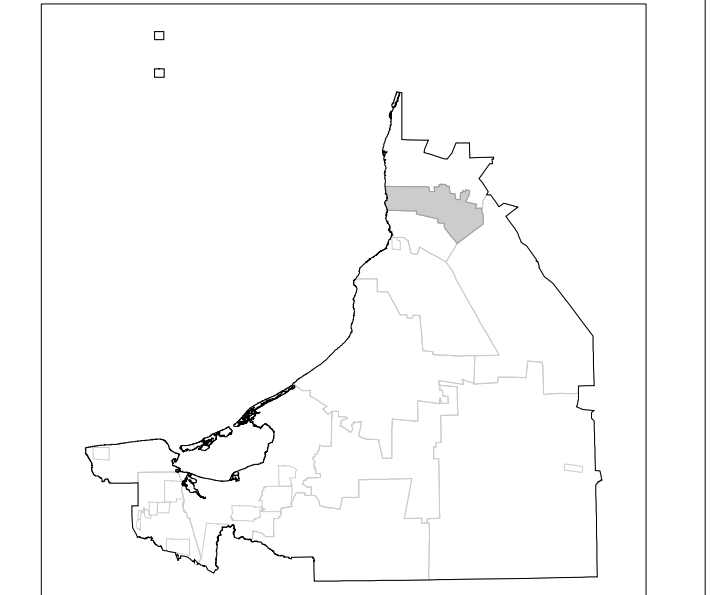
NOMENCLATURA POBLACIONES
 LOCALIDAD URBANA _____ 0001 CIUDAD DE MEXICO
 LOCALIDAD RURAL _____ 0002 LAS FLORES
 LOCALIDAD RURAL ETIQUETA DE SECCION _____ 000

HIDROGRAFIA
 LAGO, LAGUNA O PRESA _____
 RIO, ARROYO O CANAL _____

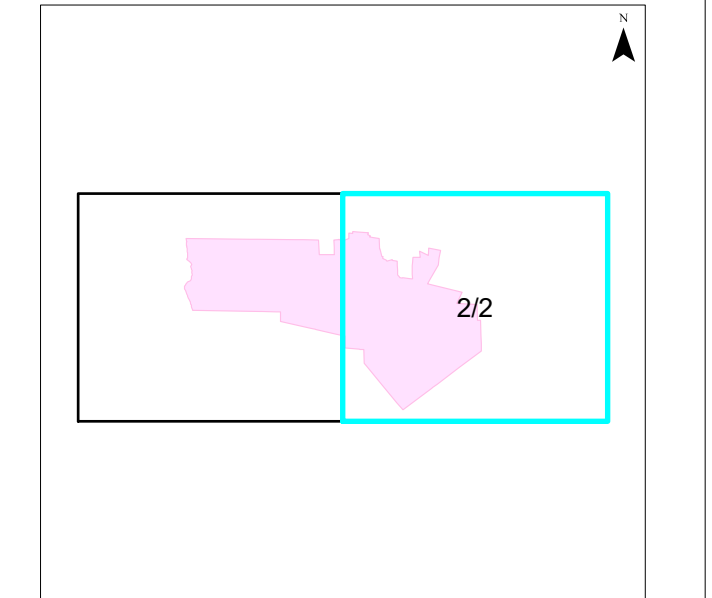
AEROPUERTO
 INTERNACIONAL _____
 LOCAL _____
 AEROPISTA / HELIPUERTO _____

ABREVIATURA / OTROS
 DEMARCACION TERRITORIAL (CIUDAD DE MEXICO) _____ DT
 AREA DE AMPLIACION _____

UBICACION DEL MUNICIPIO / DT EN LA ENTIDAD



INDICE DE ARMADO



1:80,000
 1 cm = 800 metros

CARTA ELECTORAL MUNICIPAL
 IDENTIFICACION ELECTORAL

NOMBRE ENTIDAD: _____ CVE ENTIDAD **04**
CAMPECHE
 DISTRITO ELECTORAL FEDERAL _____
01
 NOMBRE MUNICIPIO / DEMARCACION TERRITORIAL: _____ CVE MUNICIPIO / DT **005**
HECELCHAKAN

AUTORIZO

C. ERNESTO RODRIGUEZ JUAREZ
 JOGAL ESTATAL DEL R.F.E.

FECHA DE CORTE: 29 DE JUNIO DE 2019